

Edward Weller (1819-1884)



Pays : **Grande-Bretagne**

Langue : **Anglais**

Sexe : **Masculin**

Naissance : 01-07-**1819**

Mort : 17-05-**1884**

Note : Cartographe et graveur. - Neveu du cartographe Sidney Hall (1788-1831) et père du cartographe Francis Sidney Weller (1849-1910)

ISNI : ISNI **0000 0000 7994 600X** ([Informations sur l'ISNI](#))

Edward Weller (1819-1884) : œuvres (58 ressources dans data.bnf.fr)

Œuvres cartographiques (52)

"Pacific Ocean"
(1917)

de William James Lloyd Wharton

avec Edward Weller (1819-1884) comme Graveur



Coal and telegraph chart
(1911)



Handbook map of Russia. 200 miles [= 0m054 ; 1 :
6.250.000 environ]
(1900)



"The Falkland Islands"
(1899)

de Bartholomew James Sullivan et autre(s)

avec Edward Weller (1819-1884) comme Graveur



"Oceanic soundings"
(1896)

avec Edward Weller (1819-1884) comme Graveur



"Oceanic soundings"
(1896)

avec Edward Weller (1819-1884) comme Graveur



"Oceanic soundings"
(1896)

avec Edward Weller (1819-1884) comme Graveur



"Kerguelen Island"
(1894)

avec Edward Weller (1819-1884) comme Graveur



"[China Sea northern portion]"
(1894)

avec Edward Weller (1819-1884) comme Graveur



"Nimrod Sound to Yung River including the Southern Portion of the Chusan Archipelago"
(1894)

de Llewellyn Styles Dawson et autre(s)

avec Edward Weller (1819-1884) comme Graveur



"China Sea"
(1894)

avec Edward Weller (1819-1884) comme Graveur



"Southern approach to the Yang Tse Kiang Video to Cape Yang Tse"
(1893)

avec Edward Weller (1819-1884) comme Graveur



"China Sea northern portion"
(1893)

avec Edward Weller (1819-1884) comme Graveur



"Approaches to Hongkong"
(1893)

avec Edward Weller (1819-1884) comme Graveur



"Approaches to the Yang Tse Kiang"
(1892)

avec Edward Weller (1819-1884) comme Graveur



"North west coast of Australia between the parallels of 10°8' and 21° S with the off-lying islands and reefs"
(1886)

avec Edward Weller (1819-1884) comme Graveur



"North-East coast of New Guinea"
(1886)

avec Edward Weller (1819-1884) comme Graveur



"Gilbert Islands (Kingsmill Group)"
(1885)

avec Edward Weller (1819-1884) comme Graveur



"Western approaches to Torres Strait"
(1882)

avec Edward Weller (1819-1884) comme Graveur



Map showing the eastern half of Equatorial Africa and the explorations by land and water of Henry M. Stanley in the years 1874-77
(1877)



"[Cartes illustrant une partie du voyage d'exploration du major Serpa Pinto dans le Centre et le Sud de l'Afrique, de Benguella à Bihé et au Zambèze, 1877-1879] Edwd Weller"
(1877)

avec Edward Weller (1819-1884) comme Autre



Map showing the western half of Equatorial Africa and the explorations by land and water of Henry M. Stanley in the years 1874-77
(1877)



Philips' Atlas of the counties of England
(1875)



Line of March from Adigerat to the River Takkazyè
(1869)















































Plan of Magdala and the Surrounding Country
(1869)



Ground Plan of ruined Church near Agula
(1869)



<p>Map showing the Line of March from the coast to Adigerat (1869)</p>	<p> </p>	<p>Wadela and Dalanta Plateaux and Magdala (1869)</p>	<p> </p>
<p>Suburbs Of London (1861)</p>	<p> </p>	<p>London. Compiled and (1861)</p>	<p> </p>
<p>Wall-maps of England and Wales, edited by Walter M'Leod,... N° 3. Geological map (18..)</p>	<p> </p>	<p>Ireland from the ordnance surveys (18..)</p>	<p> </p>
<p>Bacon's Map of Wales, from the ordnance surveys (18..)</p>	<p> </p>	<p>"Glacier of Zinal and the adjoining mountains" (18..) <i>avec Edward Weller (1819-1884) comme Graveur</i></p>	<p> </p>
<p>"Sketch map of M. Pelvoux & surrounding Glaciers" (18..) <i>avec Edward Weller (1819-1884) comme Graveur</i></p>	<p> </p>	<p>"The Graian Alps" (18..) <i>avec Edward Weller (1819-1884) comme Graveur</i></p>	<p> </p>
<p>"The Pizzo Bernina" (18..) <i>avec Edward Weller (1819-1884) comme Graveur</i></p>	<p> </p>	<p>"Map of the glaciers of the Oberland" (18..) <i>avec Edward Weller (1819-1884) comme Graveur</i></p>	<p> </p>
<p>"Mountains and glaciers of Bagnes" (18..) <i>avec Edward Weller (1819-1884) comme Graveur</i></p>	<p> </p>	<p>"Map of the range of Mont Blanc" (18..) <i>avec Edward Weller (1819-1884) comme Graveur</i></p>	<p> </p>
<p>"Saas Grat and the Fletschhorn" (18..) <i>avec Edward Weller (1819-1884) comme Graveur</i></p>	<p> </p>	<p>Hand-Book map of Asia Minor (18..)</p>	<p> </p>
<p>"Monte Viso and Surrounding District" (18..) <i>avec Edward Weller (1819-1884) comme Graveur</i></p>	<p> </p>	<p>"The Monte Rosa District" (18..) <i>avec Edward Weller (1819-1884) comme Graveur</i></p>	<p> </p>
<p>"Bernese Alps from the Oldenhorn to the Wildstrubel" (18..) <i>avec Edward Weller (1819-1884) comme Graveur</i></p>	<p> </p>	<p>"Map of the Range of Monte Rosa" (18..) <i>avec Edward Weller (1819-1884) comme Graveur</i></p>	<p> </p>
<p>"Alps of Glarus and part of the Neighbouring cantons" (18..) <i>avec Edward Weller (1819-1884) comme Graveur</i></p>	<p> </p>	<p>"Map of the district between Mont Blanc and the Col du Bonhomme" (18..) <i>avec Edward Weller (1819-1884) comme Graveur</i></p>	<p> </p>

"The Alps of Uri and some of the Neighbouring cantons"

(18..)

avec Edward Weller (1819-1884) comme Graveur



"The Gross Glockner and its vicinity" (18..)

avec Edward Weller (1819-1884) comme Graveur



"The High Level Route" from Chamounix [sic] to Zermatt"

(18..)

avec Edward Weller (1819-1884) comme Graveur



Africa (1650)



Œuvres textuelles (2)

Summer travelling in Iceland (1882)



Across the Vatna Jökull or scenes in Iceland (1876)



Œuvres numismatiques (4)

"Les Monts Maudits" (1866)

avec Edward Weller (1819-1884) comme Autre



"Les Monts Maudits (Pyrénées)" (1866)

avec Edward Weller (1819-1884) comme Autre



"Map of the Pyrenees, south of Luchon" (18??)

avec Edward Weller (1819-1884) comme Autre



"The central Pyrenees - from the Vallée d'Aspe to the Vallée d'Aran" (18??)

avec Edward Weller (1819-1884) comme Autre



Thèmes en relation avec Edward Weller (1819-1884) (34 ressources dans data.bnf.fr)

Lieux (31)

Abyssinie (Afrique; 15.-18..)



Afrique



Massif des Alpes Bernoises (Suisse)



Massif des Alpes de Glaris (Suisse)



Massif des Alpes Grées



Angleterre (Royaume-Uni; 1707-)



Océan Atlantique Nord		Pic de la Bernina, mont (Grisons, Suisse)	
Col du Bonhomme (Haute-Savoie, France)		Mer de Chine Méridionale (Mers d'Asie sud-orientale)	
Mer de Chine Orientale (Pacifique Nord)		Éthiopie	
Großglockner, mont (Tyrol oriental, Autriche)		Hong Kong (Royaume-Uni; 1842-1997)	
Océan Indien		Île d' Irlande	
Londres (Royaume-Uni)		Îles Malouines (Royaume-Uni)	
Monde		Mont Blanc, mont (Haute-Savoie, France)	
Massif du Mont Blanc (France / Italie)		Ningbo (Zhejiang, Chine)	
Océan Pacifique		Papouasie-Nouvelle-Guinée	
Pays de Galles (Royaume-Uni; 1536-)		Empire de Russie (1547-1922)	
Détroit de Torrès (Australie - Nouvelle-Guinée)		Canton d' Uri (Suisse)	
Mont Viso (Piémont, Italie)		Yang-Tseu-Kiang, cours d'eau (Chine)	
Zhoushan, archipel (Zhejiang, Chine)			

Sciences de la Terre (1)

Géologie 

Technique (1)




Télégraphe 

Autres (1)






Islande 

Personnes ou collectivités en relation avec "Edward Weller (1819-1884)" (22 ressources dans data.bnf.fr)

Personnes ou collectivités liées en tant que auteur du texte (6)

John Bartholomew (1831-1893)		George Philip and Son. Londres	
Longman (Éditions)		Clements Robert Markham (1830-1916)	
Edward Delmar Morgan (1840-1909)		William Lord Watts (1850-19..?)	

Personnes ou collectivités liées en tant que cartographe (5)

Llewellyn Styles Dawson (1848-1921)		Robert Fitzroy (1805-1865)	
William Osborne Moore		Bartholomew James Sulivan (1810-1890)	
William James Lloyd Wharton (1843-1905)			

Personnes ou collectivités liées en tant que éditeur commercial (4)

George Washington Bacon (1830-1921)		Klett- Perthes Verlag	
Longman (Éditions)		J.D. Potter (éditeur, 18..-18..?)	

Personnes ou collectivités liées en tant que éditeur scientifique (2)

Alpine Club. Londres		Grande-Bretagne. Royal navy	
----------------------	---	-----------------------------	---

Personnes ou collectivités liées en tant que vendeur (2)

Macmillan company		Stanfords	
-------------------	---	-----------	---

Personnes ou collectivités liées en tant que autre (2)

Charles Packe (1826-1896)



Alexandre Alberto de Serpa Pinto (1846-1900)



Personnes ou collectivités liées en tant que ancien possesseur (1)

Roland Bonaparte (1858-1924)



Voir aussi (7 ressources dans data.bnf.fr)

À la BnF (1)

Notice correspondante dans Catalogue général

Sur le Web (6)

Notice correspondante dans Fichier d'autorité intégré de la Bibliothèque nationale allemande

Notice correspondante dans IdRef

Notice correspondante dans ISNI

Notice correspondante dans Library of Congress Authorities

Notice correspondante dans VIAF

Notice correspondante dans Wikidata