

John Pascal Larkins (17..-1794)



Pays : **Grande-Bretagne**
Langue : **Anglais**
Sexe : **Masculin**
Naissance : **17..**
Mort : **1794**
Note : **Officier de marine et cartographe**
Autre forme du nom : **John Pascall Larkins (17..-1794)**
ISNI : **ISNI 0000 0004 2451 9448 (Informations sur l'ISNI)**

John Pascal Larkins (17..-1794) : œuvres (4 ressources dans data.bnf.fr)

Œuvres cartographiques (2)





Plan of Shitoe Bay on the Island St. Johs on the south coast of China (1786) 

Chart of the southern coasts of the Islands between St. Johns and the Ladrone taken on board the Nassau, Capt[ain] Arthur Gore, and inscribed to Nathaniel Smith Esqr. (1786) 

Œuvres textuelles (2)

Account of the passage of the ship "Warren Hastings", cap. John Pascal Larkins, by the Macklesfield strait, on the East of Banka, 1788, published... by A. Dalrymple (1789) 

Mr Larkins's Observations concerning the chart and passage from St John's to the Ladrone 

Thèmes en relation avec John Pascal Larkins (17..-1794) (2 ressources dans data.bnf.fr)

Lieux (2)

Baie de Shadi (Guangdong, Chine)



Shangchuan, île (Guangdong, Chine)



Personnes ou collectivités en relation avec "John Pascal Larkins (17..-1794)" (5 ressources dans data.bnf.fr)

Personnes ou collectivités liées en tant que cartographe (1)

Grande-Bretagne. Hydrographic office



Personnes ou collectivités liées en tant que éditeur scientifique (1)

Alexander Dalrymple (1737-1808)



Personnes ou collectivités liées en tant que graveur (1)

William Senior Harrison (graveur, 17..-18..?)



Personnes ou collectivités liées en tant que imprimeur (1)

Alexander Dalrymple (1737-1808)



Personnes ou collectivités liées en tant que éditeur commercial (1)

Alexander Dalrymple (1737-1808)



Voir aussi (3 ressources dans data.bnf.fr)

À la BnF (1)

Notice correspondante dans Catalogue général

Sur le Web (2)

Notice correspondante dans ISNI

Notice correspondante dans VIAF