

Carlo Errera (1867-1934)



Pays : **Italie**

Langue : **Italien**

Sexe : **Masculin**

Naissance : **Trieste, Italie, 03-12-1867**

Mort : **Bologne, Italie, 27-05-1936**

Note : **Géographe et historien**

ISNI : **ISNI 0000 0000 6630 7380** ([Informations sur l'ISNI](#))

Carlo Errera (1867-1934) : œuvres (23 ressources dans data.bnf.fr)

Œuvres textuelles (23)

Le regioni artiche oggi e domani
(1936)



L'America Settentrionale
(1934)



I Lineamenti geografici di Ravenna antica
(1929)



Questioni colombiane...
(1927)




















Corsoelementare di Géografia corredato di atlante per le Scuole medie di primo grado. Compilato dai... Vol. unico. III Edizione conforme ai Programmi del 31 dicembre 1925. Nozioni preliminari di Géografia générale. Europa e Italia in générale en in particolare... Bergamo, Ist. d'arti grafiche, 1927
(1927)



Corso elementare di geografia...
(1927)



L'Epoca delle grandi scoperte geografiche (1926)		Corso elementare di Géografia corredato di atlante per tutte le scuole medie di primo grado compilato dai... Vol. unico III. Edizione conforme ai Programmi del 31 dicembre 1925... - Atl (1925)	
Corso elementare di Géografia corredato di atlante per le scuole complementari ed altre scuole di pari grado compilato dai... Volume unico Nozioni preliminari di Géografia générale. Europe e Italia in générale e in particolare. Le altri parti del mondo. Bergamo, Istituto italiano d'arti grafiche, 1925 (1925)		Le parti della terra eccetto l'Europa con nozioni di Géografia astronomica e matematica, 100 p., 29 fig., 22 cartes h.t. (Bergano, Istituto Italiano d'Arti graphiche, 1923. - :in-8°.) (1923)	
Italiani e Slavi nella Venezia guilia (1919)		Congo belga (1918)	
Il Confine fra Italia e Austria (1915)		[Compte-rendu de l'ouvrage "Chr. Colomb" par Vignaud.] (1913)	
L'epoca delle grandi scoperte geografiche (1910)		Un mappamondo medievale sconosciuto nell'archivio capitolare di Vercelli. Nota del prof. Carlo Errera (1910)	
L'Ossola... (1908)		Sulla scoperta della declinazione magnetica e sulla storia della bussola nautica nei secoli XV-XVII (1907)	
Sull'opera cartografica di Giov. Tomaso Borgonio (1904)		La Superficie del Principato di Monaco... (1904)	
L'Epoca delle grandi scoperte geografiche... (1902)		Le "Commentationes florentinae de exilio" die Francesco Filelfo (1890)	
La nostra guerra			

Thèmes en relation avec Carlo Errera (1867-1934) (2 ressources dans data.bnf.fr)

Lieux (2)

Amérique du Nord



Arctique



Personnes ou collectivités en relation avec "Carlo Errera (1867-1934)" (1 ressources dans data.bnf.fr)

Personnes ou collectivités liées en tant que auteur du texte (1)

Giuseppe Ricchieri (1861-1926)



Voir aussi (8 ressources dans data.bnf.fr)

À la BnF (1)

Notice correspondante dans Catalogue général

Sur le Web (7)

Notice correspondante dans Bibliothèque nationale d'Espagne

Notice correspondante dans Fichier d'autorité intégré de la Bibliothèque nationale allemande

Notice correspondante dans IdRef

Notice correspondante dans ISNI

Notice correspondante dans Library of Congress
Authorities

Notice correspondante dans VIAF

Notice correspondante dans Wikidata