

# Chambre d'agriculture. Cher



Pays : **France**

Langue : **Français**

Activité commerciale : Éditeur

Site Web : <http://www.cher.chambagri.fr> (Date de consultation du site : 2011-07-05) (Site **archivé par la BnF** depuis le 12/10/2007)

Adresse : 2701 route d'Orléans, BP 10, 18230, **Saint-Doulchard**.  
3 rue Volta, Ancienne adresse, 18022, **Bourges Cedex**.

Autre forme du nom : Cher. Chambre d'agriculture

**Chambre d'agriculture. Cher : œuvres** (39 ressources dans data.bnf.fr)

## (Œuvres cartographiques (30))

"Charenton-du-Cher"  
(2006)  
de Institut géographique national. France  
*avec Chambre d'agriculture. Cher comme Éditeur scientifique*



"Argent-sur-Sauldre"  
(2004)  
de Institut géographique national. France  
*avec Chambre d'agriculture. Cher comme Éditeur scientifique*



"Bourges"  
(2003)  
de Institut géographique national. France  
*avec Chambre d'agriculture. Cher comme Éditeur scientifique*



Sancoins  
(1996)





















Ardentes  
(1996)



Vatan - Graçay  
(1994)



Sancerre (1992)		Nérondes (1990)	
"Chateauaueillant : contraintes liées à l'excès d'eau" (1986) <i>avec Chambre d'agriculture. Cher comme Éditeur commercial</i>		Saint-Martin-d'Auxigny (1986)	
"Chateauaueillant : aptitudes agricoles des sols" (1986) <i>avec Chambre d'agriculture. Cher comme Éditeur commercial</i>		"Chateauaueillant : réserves utiles potentielles" (1986) de Institut géographique national. France <i>avec Chambre d'agriculture. Cher comme Éditeur commercial</i>	
"Chateauaueillant" (1986) <i>avec Chambre d'agriculture. Cher comme Autre</i>		"Chateauaueillant : textures superficielles" (1986) <i>avec Chambre d'agriculture. Cher comme Éditeur commercial</i>	
Vierzon (1983)		"Vierzon. [carte des sols de la région]" (1983) de Institut géographique national. France et autre(s) <i>avec Chambre d'agriculture. Cher comme Autre</i>	
Saint-Amand-Montrond. [carte des sols de la région] (1983)		"1982. Aubigny-sur-Nère, contraintes liées à l'excès d'eau" (1982) <i>avec Chambre d'agriculture. Cher comme Autre</i>	
"Aubigny-sur Nère . aptitudes agricoles des sols" (1982) <i>avec Chambre d'agriculture. Cher comme Autre</i>		"Aubigny-sur-Nère réserves utiles potentielles" (1982) <i>avec Chambre d'agriculture. Cher comme Autre</i>	
"Aubigny-sur-Nère : carte des sols de la région Centre" (1982) <i>avec Chambre d'agriculture. Cher comme Autre</i>		"Aubigny-sur-Nère : textures superficielles" (1982) <i>avec Chambre d'agriculture. Cher comme Autre</i>	
"Aubigny-sur-Nère : carte des sols de la région Centre" (1982) <i>avec Chambre d'agriculture. Cher comme Autre</i>		Léré. carte pédologique de la région Centre (1981)	
Léré. potentialité des sols : département du Cher (1981)		Léré. contraintes liées à l'excès d'eau : département du Cher (1981)	

Léré. réserves utiles potentielles : département du Cher  
(1981)



Léré  
(1981)



Léré. carte pédologique de la région Centre  
(1981)



Textures superficielles, département du Cher, Léré  
(1981)



### Œuvres textuelles (8)

"Terre d'ambitions"  
(2011-2018)

*avec Chambre d'agriculture. Cher comme Auteur du texte*



[Recueil. Documents d'information]  
(1987)



"Mémento agricole du Cher"  
(1987-2005)

*avec Chambre d'agriculture. Cher comme Auteur du texte*



Atlas agroclimatique du Cher  
(1984)



"L'Echo agricole du Cher"  
(1977-1982)

*avec Chambre d'agriculture. Cher comme Auteur du texte*



"Cher - Chambre d'agriculture de Bourges"  
(197?-1986)



*avec Chambre d'agriculture. Cher comme Auteur du texte*

Production et commercialisation des porcs et des porcelets, études statistiques sur la production porcine  
(1968)



"Réveil agricole du Berry"  
(1960-1964)



*avec Chambre d'agriculture. Cher comme Auteur du texte*
























### Œuvres mixtes (1)

Les terres de Champagne berrichonne  
(1992)



**Thèmes en relation avec Chambre d'agriculture. Cher (28 ressources dans data.bnf.fr)**

**Lieux (23)**

Ardentes (Indre, France)		Argent-sur-Sauldre (Cher, France)	
Aubigny-sur-Nère (Cher, France)		Bourges (Cher, France)	
Charenton-du-Cher (Cher, France)		Châteaumeillant (Cher, France)	
Germigny-l'Exempt (Cher, France)		Graçay (Cher, France)	
Léré (Cher, France)		Mennetou-sur-Cher (Loir-et-Cher, France)	
Méreau (Cher, France)		Nérondes (Cher, France)	
Neuvy-sur-Barangeon (Cher, France)		Saint-Amand-Montrond (Cher, France)	
Sainte-Solange (Cher, France)		Saint-Martin-d'Auxigny (Cher, France)	
Sancerre (Cher, France)		Sancoins (Cher, France)	
Thevet-Saint-Julien (Indre, France)		Vatan (Indre, France)	
Veaugues (Cher, France)		Vierzon (Cher, France)	
Villegenon (Cher, France)			

**Sciences de la Terre (2)**

Pédologie		Sols	
-----------	---	------	---

**Agriculture. Pêche (2)**










Agriculture		Sols	
-------------	---	------	---

Chimie (1)





Eau 

**Personnes ou collectivités en relation avec "Chambre d'agriculture. Cher" (22 ressources dans data.bnf.fr)**



**Personnes ou collectivités liées en tant que auteur du texte (9)**

Chambre d'agriculture. Eure-et-Loir 	Chambre d'agriculture. Loiret 
Chambre d'agriculture. Indre-et-Loire 	Chambre d'agriculture. Indre 
Chambre régionale d'agriculture. Centre 	Cher. Direction départementale de l'agriculture et de la forêt 
Institut géographique national. France 	Institut national de la recherche agronomique. France 
Jean Servant (ingénieur agronome) 	

**Personnes ou collectivités liées en tant que autre (4)**

Chambre d'agriculture. Loir-et-Cher 	Institut géographique national. France 
Institut national de la recherche agronomique. France 	Jean Servant (ingénieur agronome) 

**Personnes ou collectivités liées en tant que collaborateur (2)**

Cher. Centre départemental de la météorologie 	Cher. Direction départementale de l'agriculture et de la forêt 
---	--


**Personnes ou collectivités liées en tant que éditeur scientifique (2)**

France. Direction de la météorologie nationale  Institut national de la recherche agronomique. France 

**Personnes ou collectivités liées en tant que éditeur commercial (2)**

Institut géographique national. France  Institut national de la recherche agronomique. France 


**Personnes ou collectivités liées en tant que cartographe (1)**

Institut géographique national. France 

**Personnes ou collectivités liées en tant que rédacteur (1)**

Joël Moulin 

**Personnes ou collectivités liées en tant que auteur adapté (1)**

Institut géographique national. France 

**Voir aussi (3 ressources dans data.bnf.fr)****À la BnF (1)**

Notice correspondante dans Catalogue général

**Sur le Web (2)**

Notice correspondante dans IdRef

Notice correspondante dans VIAF