






Institut d'aménagement et d'urbanisme de la région d'Île-de-France. Division Aménagement de l'espace




































Pays : **France**
 Langue : **Français**
 Adresse : 251 rue de Vaugirard, 75740, **Paris Cedex 15**.
 ISNI : **ISNI 0000 0001 2180 9261** ([Informations sur l'ISNI](#))
 Autre forme du nom : DAE

Institut d'aménagement et d'urbanisme de la région d'Île-de-France. Division Aménagement de l'espace : œuvres (62 ressources dans data.bnf.fr)











Œuvres textuelles (52)

Tokyo, stratégies de développement urbain de la région métropolitaine (2002)		La vallée du Morbras (1996)	
Les voies vertes en Ile-de-France (1995)		Les voies vertes (1995)	
Circulations douces et voies urbaines en Europe (1995)		La Ruhr, problèmes de reconversion d'une région industrielle (1994)	

Le nouveau schéma directeur de Berlin (1994)		Bucarest, aménagement de la gare du Nord (1994)	
Le "CBD" de Shanghai (1994)		Les centralités (1993)	
Le contexte du site de Billancourt (1992)		Dossier d'information pour les entreprises candidates à l'implantation en Région d'Ile-de-France (1989)	
Projection de population pour l'Ile-de-France, 1985-2015 (1988)		Inventaire régional de l'occupation du sol (1987)	
L' Evolution des zones rurales en Ile-de-France de 1974 à 1982 (1987)		Géographie de l'emploi et du déséquilibre actifs-emplois en Ile-de-France, évolution 1975-1982 (1987)	
L' Occupation du sol de la Région d'Ile-de-France en 1982 (1987)		Les Migrations entre régions (1986)	
L'Évolution de la localisation des bureaux dans la zone agglomérée de la région d'Ile-de-France des années soixante à nos jours (1986)		Contribution à l'élaboration du schéma prévisionnel des formations (1985)	
Géologie, paysages et activité humaine (1984)		Construire mieux et plus dans les tissus urbains continus de proche banlieue (1984)	
P.O.S. et décentralisation (1984)		Aménagement d'espaces publics : 50 opérations récentes (1983)	
P.O.S. et cimetières (1983)		Le Pavillonnaire, quel devenir ? (1983)	
Une Méthode pour la production de données socio-économiques spatialisées dans le cadre d'un schéma directeur d'aménagement et d'urbanisme (1983)		Vingt ans d'évolution du logement en Ile-de-France (1983)	
Évolution tendancielle de l'emploi (1983)		Le Verdissement de la banlieue (1983)	

Éléments de référence pour la préparation du IXe plan (1982) 	Croissance urbaine et P.N.B. (1982) 
L'Habitat précaire regroupé dans l'Ile de la Réunion en 1982 (1982) 	Le Développement urbain au Sri-Lanka, éléments d'information (1982) 
Réflexions sur l'extension des villages en Ile-de-France (1982) 	Les Villes fluviales (1982) 
Point de l'emploi au 1er janvier 1981 (1982) 	Enquête régionale sur l'emploi (1982) 
Enquête régionale sur l'emploi (1981) 	Utilisation d'images satellite pour décrire l'état et le suivi de l'occupation du sol et de la végétation en Ile-de-France, décembre 1980 (1981) 
Bombay metropolitan region (1981) 	Le Secteur public tertiaire en Ile-de-France, mars 1981 (1981) 
Grandes métropoles américaines (1981) 	Nouvelle méthode d'estimation de l'emploi (1981) 
Les Grandes emprises de propriétés publiques et parapubliques dans le département du Val-de-Marne (1981) 	L'emploi dans la Région d'Ile-de-France (1981) 
Mise en valeur des grandes voies urbaines de banlieue (1981) 	Estimations annuelles de l'emploi du 1.1.1975 au 1.1.1980 (1981) 
Mutabilité du tissu urbain le long de la ligne ferrée de la grande ceinture (1980) 	Réflexion sur la mise à jour du schéma directeur d'aménagement et d'urbanisme de la Région d'Ile-de-France (1980) 
Mode d'occupation du sol en Région d'Ile-de-France (1980) 	Le Milieu pavillonnaire... (1976) 

Euvres mixtes (10)




Référentiel de densités et de formes urbaines (1998)		Bucarest, aménagement de la gare du Nord (1998)	
Les grands paysages d'Ile-de-France (1995)		Paysage d'Ile-de-France (1995)	
Intégration du bâti dans un paysage rural (1981)		L'Emploi à Marne-la-Vallée (1981)	
Présentation sommaire des perspectives de population associées au projet 1980 de schéma directeur de la Région d'Ile-de-France et de la façon dont elle peuvent être fournies sur la base de découpages variés (1981)		Le Milieu pavillonnaire... 4 (1980)	
Le Milieu pavillonnaire... 5 (1980)		La Butte-Rouge 40 ans après... (1980)	

Thèmes en relation avec Institut d'aménagement et d'urbanisme de la région d'Ile-de-France. Division Aménagement de l'espace (17 ressources dans data.bnf.fr)

Urbanisme. Architecture du paysage (4)

Centres-villes		Croissance urbaine	
Géographie urbaine		Villes	



Architecture (3)

Plans locaux d'urbanisme		Schémas de cohérence territoriale	
Typologie architecturale			

Sciences sociales. Sociologie (2)

Croissance urbaine  Villes 



Droit (2)

Plans locaux d'urbanisme  Schémas de cohérence territoriale 



Technique (2)



Imagerie satellitaire  Végétation -- Télédétection 

Géographie (2)

Croissance urbaine  Géographie urbaine 



Savoir et érudition. Musées (1)

Autoroute A 86 (France)  Centres-villes 

Croissance urbaine  Géographie urbaine 

Imagerie satellitaire  Plans locaux d'urbanisme 

Population -- Densité  Route nationale 020 (France) 

Schémas de cohérence territoriale  Typologie architecturale 

Val-de-Marne (France)  Végétation -- Télédétection 

Villes 

Géographie de la France (1)





Val-de-Marne (France) 

Personnes ou collectivités en relation avec "Institut d'aménagement et d'urbanisme de la région d'Île-de-France. Division Aménagement de l'espace" (55 ressources dans data.bnf.fr)

Personnes ou collectivités liées en tant que rédacteur (29)




Gérard Abadia		Agence Desvigne-Dalnoky. Versailles	
Marianne Anache		André Ballut	
Marcel Belliot		Hervé Blumenfeld	
Christine Corbillé		Barbara Dahm	
François Dugeny		Anca Duguet	
Bernard Etteinger		Bernard Faye	
Michel Fleury (expert ferroviaire)		Bertrand Folléa	
Marc Gauthier		Claire Gautier (paysagiste)	
Françoise Guyon		Danièle Hengoat	
Christian Jacob		Paul Lecroart	
Jean-Marie Lesens		Michel Maillard	
François Neveux (paysagiste)		Anne-Marie Romera	
Mariette Sagot		Jacques Sgard	
Nathalie Tardat		France Trébucq	
Pierre-Marie Tricaud			

Personnes ou collectivités liées en tant que auteur du texte (20)




Agence des espaces verts de la Région d'Ile-de-France		Association mondiale des grandes métropoles	
Etablissement public d'aménagement de la Ville nouvelle de Marne-la-Vallée		France. Délégation à la qualité de la vie	

France. Service technique de l'urbanisme		Ile-de-France. Direction régionale de l'équipement. Division des études et programmes	
Île-de-France. Préfecture de Région (1982-....)		Ile-de-France. Mission d'accueil des entreprises	
Ile-de-France. Direction régionale de l'équipement		Institut d'aménagement et d'urbanisme de la région d'Île-de-France. Division Espace ouvert-environnement	
Institut d'aménagement et d'urbanisme de la région d'Île-de-France. Division Prévision et implantations des activités		Institut d'aménagement et d'urbanisme de la région d'Île-de-France. Division Nouvelles technologies de communication	
Institut d'aménagement et d'urbanisme de la région d'Île-de-France. Département Démographie, habitat, équipement et gestion locale		Institut d'aménagement et d'urbanisme de la région d'Île-de-France. Division Transports et infrastructures	
Institut d'aménagement et d'urbanisme de la région d'Île-de-France. Mission Coopération internationale		Sonia Maïni	
Réunion. Direction départementale de l'équipement		Mariette Sagot	
Seine-Saint-Denis. Direction départementale de l'équipement		Yvelines. Direction départementale de l'agriculture et de la forêt	

Personnes ou collectivités liées en tant que collaborateur (3)

Institut d'aménagement et d'urbanisme de la région d'Île-de-France. Division Espace ouvert-environnement		Stéphane Rossi	
Pierre-Marie Tricaud			

Personnes ou collectivités liées en tant que directeur de publication (3)

Jacques Foucher		Pierre-Marie Tricaud	
Stéphanette Vicaire			

Voir aussi (3 ressources dans data.bnf.fr)

À la BnF (1)

Notice correspondante dans Catalogue général

Sur le Web (2)

Notice correspondante dans IdRef

Notice correspondante dans VIAF