

Parc naturel régional Normandie-Maine



Pays : **France**

Langue : **Français**

Création : 23-10-**1975**

Activité commerciale : Éditeur

Site Web : <http://www.parc-naturel-normandie-maine.fr> (Date de consultation du site : 2017-10-25) (Site **archivé par la BnF** depuis le 13/05/2004)

Adresse : Maison du Parc, BP 05, 61320, **Carrouges**.

ISNI : ISNI **0000 0001 2180 9325** ([Informations sur l'ISNI](#))

Note : D. n°75-980 du 23-10-1975. - Se situe sur le territoire de la Basse-Normandie et l'ancienne région du Maine dans les Pays-de-la-Loire

Autre forme du nom : Syndicat mixte du Parc naturel régional Normandie-Maine

Parc naturel régional Normandie-Maine : œuvres (49 ressources dans data.bnf.fr)

(Œuvres mixtes (20)

"De site en site (Carrouges)"

avec Parc naturel régional Normandie-Maine comme Auteur du texte



"De site en site (Carrouges. En ligne)"

avec Parc naturel régional Normandie-Maine comme Auteur du texte



"Feuille du Maine"

(2013-2015)

avec Parc naturel régional Normandie-Maine comme Auteur du texte



















"Faune en bulles"

(2012-2015)

avec Parc naturel régional Normandie-Maine comme Auteur du texte



















<p>"Monts de Normandie et du Maine" (2009-2012) <i>avec Parc naturel régional Normandie-Maine comme Auteur du texte</i></p>		<p>Au fil des chemins à VTT, le Domfrontais (1994)</p>	
<p>Conduite du poirier à poiré en verger basse-tige (1993)</p>		<p>Promenons-nous en Écouves (1993)</p>	
<p>La cluse de Domfront (1992)</p>		<p>Écouves, de feuille en aiguille (1992)</p>	
<p>La fosse Arthour (1991)</p>		<p>Entretien des petits cours d'eau (1990)</p>	
<p>Découvrir les oiseaux des parcs et jardins (1990)</p>		<p>Les rochers de la forêt d'Andaines (1989)</p>	
<p>Ballades et découvertes [sic] (1987)</p>		<p>Mortain (1987)</p>	
<p>Vieilles demeures du canton de Fresnay-sur-Sarthe (1984)</p>		<p>Poires et pommes (1983)</p>	
<p>Parc naturel régional Normandie-Maine [1] (1980)</p>		<p>Parc naturel régional Normandie-Maine (1980)</p>	

Œuvres textuelles (17)

<p>"Feuille d'Écouves et Bourse" <i>avec Parc naturel régional Normandie-Maine comme Auteur du texte</i></p>		<p>"Dans les pas de Gérard Houzard" (2016) <i>avec Parc naturel régional Normandie-Maine comme Éditeur scientifique</i></p>	
<p>"Feuille du Maine (En ligne)" (2013-2014) <i>avec Parc naturel régional Normandie-Maine comme Auteur du texte</i></p>		<p>[Recueil. Documents d'information. Guides] (2011)</p>	
<p>"Rapport d'activité ... (Parc naturel régional Normandie-Maine)" <i>avec Parc naturel régional Normandie-Maine comme Auteur du texte</i></p>		<p>Le petit guide gourmand du Domfrontais (2009)</p>	
<p>"Normandie-Maine énergie" (2008-20..) <i>avec Parc naturel régional Normandie-Maine comme Auteur du texte</i></p>		<p>"Les lichens de Normandie" (2008) <i>avec Parc naturel régional Normandie-Maine comme Éditeur scientifique</i></p>	

<p>"La Lettre Natura 2000" (2006-2006) <i>avec Parc naturel régional Normandie-Maine comme Auteur du texte</i></p>	<p> </p>	<p>"La Lettre de l'énergie (Carrouges)" (2006-2008) <i>avec Parc naturel régional Normandie-Maine comme Auteur du texte</i></p>	<p> </p>
<p>"Objectif 2008" (2005-2007) <i>avec Parc naturel régional Normandie-Maine comme Auteur du texte</i></p>	<p> </p>	<p>Contes et légendes du Parc naturel régional Normandie-Maine (2004)</p>	<p> </p>
<p>"Le Pyrus (Carrouges)" (2002-2008) <i>avec Parc naturel régional Normandie-Maine comme Auteur du texte</i></p>	<p> </p>	<p>"Objectif 2006" (1998-2005) <i>avec Parc naturel régional Normandie-Maine comme Auteur du texte</i></p>	<p> </p>
<p>Escalades sur le grès armoricain (1987)</p>	<p> </p>	<p>"Courrier - Parc naturel régional Normandie Maine" (1978-197?) <i>avec Parc naturel régional Normandie-Maine comme Auteur du texte</i></p>	<p> </p>
<p>Parc naturel régional Normandie-Maine (1975)</p>	<p> </p>		

Œuvres cartographiques (12)

<p>[Rapport d'] Evaluation à mi-parcours (2015)</p>	<p> </p>	<p>"Forêt de Sillé-le-Guillaume" (2008) de Institut géographique national. France <i>avec Parc naturel régional Normandie-Maine comme Collaborateur</i></p>	<p> </p>
<p>"Forêt de Perseigne" (2005) de Institut géographique national. France <i>avec Parc naturel régional Normandie-Maine comme Collaborateur</i></p>	<p> </p>	<p>"Forêt de Sillé-le-Guillaume" (2005) de Institut géographique national. France <i>avec Parc naturel régional Normandie-Maine comme Collaborateur</i></p>	<p> </p>
<p>"Parc naturel régional Normandie-Maine" (2003) de Institut géographique national. France <i>avec Parc naturel régional Normandie-Maine comme Collaborateur</i></p>	<p> </p>	<p>"Parc naturel régional Normandie-Maine" (2003) de Institut géographique national. France <i>avec Parc naturel régional Normandie-Maine comme Éditeur commercial</i></p>	<p> </p>
<p>"Parc naturel régional Normandie-Maine" (1998) de Actual (Cartographie) <i>avec Parc naturel régional Normandie-Maine comme Éditeur commercial</i></p>	<p> </p>	<p>"Les Alpes Mancelles" (1996) <i>avec Parc naturel régional Normandie-Maine comme Éditeur scientifique</i></p>	<p> </p>

"Randonnées au Pays du Haut-Maine & Pail"
(1995)
de Institut géographique national. France
avec Parc naturel régional Normandie-Maine comme Éditeur commercial



"Randonnées au Pays du Haut-Maine & Pail"
(1995)
de Institut géographique national. France
avec Parc naturel régional Normandie-Maine comme Éditeur commercial



"Au fil des chemins à VTT, le Domfrontais"
(1994)
de Institut géographique national. France
avec Parc naturel régional Normandie-Maine comme Éditeur commercial



"Parc naturel régional Normandie-Maine"
(1991)
de Institut géographique national. France
avec Parc naturel régional Normandie-Maine comme Collaborateur



Documents sur Parc naturel régional Normandie-Maine (10 ressources dans data.bnf.fr)

Livres (9)

Parc naturel régional Normandie-Maine (2018)
, Paris : Éditions Dominique Auzias & associés, DL 2018



Vol au-dessus du Parc naturel régional Normandie-Maine (2015)
, Valentin Biret, Saint-Lô : Big red 1 éditions, DL 2015



[Recueil. Documents d'information. Guides] (2011)
, Parc naturel régional Normandie-Maine, Carrouges : Parc naturel régional Normandie-Maine, 2011-



GR 22-36, tours dans le parc Normandie-Maine... (1993)
, Fédération française de la randonnée pédestre, Paris : Fédération française de la randonnée pédestre, 1993






GR 22-36, GR 22 B-GR de pays, haras et châteaux en Normandie-Maine (1991)
, Fédération française de la randonnée pédestre, Paris : FFRP, 1991




Oiseaux nicheurs du Parc naturel régional Normandie-Maine (1986)
, Carrouges : Parc national Normandie-Maine, 1986



<p>Fonctionnement, actions, orientations du Parc naturel régional " Normandie-Maine " (1984)</p>	<p>, Basse-Normandie. Conseil économique, social et environnemental régional, [Caen : Comité économique et social, 1984]</p>	<p> Parc naturel régional Normandie-Maine [1] (1980)</p>	<p>, Parc naturel régional Normandie-Maine, Carrouges : Parc naturel Normandie-Maine ; Clermont-Ferrand : ARPEGE, 1980</p>
<p>Parc naturel régional Normandie-Maine (1980)</p>	<p>, Parc naturel régional Normandie-Maine, Carrouges : Parc naturel Normandie-Maine ; Clermont-Ferrand : ARPEGE, 1980</p>	<p></p>	<p></p>

































































































Films, vidéos (1)

<p>Ombres et lumières (2017)</p>	<p>, Valérie Deschênes, Paris : l'Harmattan vidéo [éd., distrib.], 2017</p>	<p></p>
----------------------------------	---	--

Thèmes en relation avec Parc naturel régional Normandie-Maine (83 ressources dans data.bnf.fr)

Lieux (69)

<p>Aillières-Beauvoir (Sarthe, France)</p>	<p></p>	<p>Alençon (Orne, France)</p>	<p></p>
<p>Ancinnes (Sarthe, France)</p>	<p></p>	<p>Arconnay (Sarthe, France)</p>	<p></p>
<p>Asse-le-Berenger (Mayenne, France)</p>	<p></p>	<p>Bais (Mayenne, France)</p>	<p></p>
<p>Bernay (Sarthe, France)</p>	<p></p>	<p>Bourg-le-Roi (Sarthe, France)</p>	<p></p>
<p>Champfleur (Sarthe, France)</p>	<p></p>	<p>Chérance (Sarthe, France)</p>	<p></p>
<p>Conlie (Sarthe, France)</p>	<p></p>	<p>Courgains (Sarthe, France)</p>	<p></p>
<p>Crissé (Sarthe, France)</p>	<p></p>	<p>Dangeul (Sarthe, France)</p>	<p></p>

Doucelles (Sarthe, France)	 	Forêt domaniale Écouves (Orne, France)	 
Fresnay-sur-Sarthe (Sarthe, France)	 	Fye (Sarthe, France)	 
Gesnes-le-Gandelin (Sarthe, France)	 	Grandchamp (Sarthe, France)	 
Ize (Mayenne, France)	 	La Fresnaye-sur-Chédouet (Sarthe, France)	 
Les Mees (Sarthe, France)	 	Louzes (Sarthe, France)	 
Marolles-les-Braults (Sarthe, France)	 	Marollette (Sarthe, France)	 
Département de la Mayenne (France)	 	Monhoudou (Sarthe, France)	 
Montreuil-le-Chetif (Sarthe, France)	 	Mont-Saint-Jean (Sarthe, France)	 
Neufchâtel-en-Saosnois (Sarthe, France)	 	Neuville-en-Charnie (Sarthe, France)	 
Neuvy-en-Champagne (Sarthe, France)	 	Parc naturel régional de Normandie-Maine (France)	 
Oisseau-le-Petit (Sarthe, France)	 	Département de l' Orne (France)	 
Panon (Sarthe, France)	 	Parennes (Sarthe, France)	 
Forêt domaniale de Perseigne (Sarthe, France)	 	Piace (Sarthe, France)	 
Pizieux (Sarthe, France)	 	Pré-en-Pail (Mayenne, France)	 
René (Sarthe, France)	 	Rouesse-Fontaine (Sarthe, France)	 
Rouessé-Vassé (Sarthe, France)	 	Rouez (Sarthe, France)	 
Saint-Aubin-de-Locquenay (Sarthe, France)	 	Saint-Calez-en-Saosnois (Sarthe, France)	 
Sainte-Suzanne (Mayenne, France)	 	Saint-Georges-sur-Erve (Mayenne, France)	 
Saint-Germain-sur-Sarthe (Sarthe, France)	 	Saint-Longis (Sarthe, France)	 
Saint-Paterne (Sarthe, France)	 	Saint-Pierre-sur-Orthe (Mayenne, France)	 
Saint-Rémy-de-Sillé (Sarthe, France)	 	Saint-Rémy-du-Val (Sarthe, France)	 
Saint-Rigomer-des-Bois (Sarthe, France)	 	Saint-Symphorien (Sarthe, France)	 
Saint-Victeur (Sarthe, France)	 	Saosnes (Sarthe, France)	 
Département de la Sarthe (France)	 	Sillé-le-Guillaume (Sarthe, France)	 

Tennie (Sarthe, France)		Thoiré-sous-Contensor (Sarthe, France)	
Torcé-Viviers-en-Charnie (Mayenne, France)		Ve Zot (Sarthe, France)	
Villaines-la-Carelle (Sarthe, France)		Vimarce (Mayenne, France)	
Voutre (Mayenne, France)			

Économie domestique. Cuisine (3)

Cuisine (fruits)		Cuisine normande	
Poiré			

Écologie (2)

Forêts		Parcs naturels régionaux	
--------	---	--------------------------	---

Botanique (2)

Forêts		Poirier – Variétés	
--------	---	--------------------	---

Construction (2)

Architecture		Châteaux	
--------------	---	----------	---

Organisations (1)

Parc naturel régional Normandie-Maine	
---------------------------------------	---

Économie politique. Travail (1)

Tourisme	
----------	---



Agriculture. Pêche (1)

Poiré  

Architecture (1)

Architecture  


Géographie de la France (1)

Écouves, Forêt d' (Orne, France)  

Personnes ou collectivités en relation avec "Parc naturel régional Normandie-Maine" (12 ressources dans data.bnf.fr)

Personnes ou collectivités liées en tant que rédacteur (3)

Hugues Beesau   Daniel Churin  

Charles-Érick Labadille  



Personnes ou collectivités liées en tant que cartographe (2)

Actual (Cartographie)   Institut géographique national. France  

Personnes ou collectivités liées en tant que collaborateur (2)

Fédération française de la randonnée pédestre   Office national des forêts. France  

Personnes ou collectivités liées en tant que auteur du texte (2)

Comité des fruits à cidre et des productions cidricoles. France  Lycée d'enseignement professionnel. Alençon 

Personnes ou collectivités liées en tant que directeur de publication (1)

Hugues Beesau

**Personnes ou collectivités liées en tant que éditeur scientifique (1)**

France. Mission de l'environnement rural et urbain

**Personnes ou collectivités liées en tant que éditeur commercial (1)**

Institut géographique national. France

**Voir aussi (3 ressources dans data.bnf.fr)****À la BnF (1)**

Notice correspondante dans Catalogue général

Sur le Web (2)

Notice correspondante dans IdRef

Notice correspondante dans VIAF