



















Société grenobloise d'études et d'applications hydrauliques





Pays :	France
Langue :	Français
Création :	1955
Site Web :	http://www.sogreah.fr (Date de consultation du site : 2009-05-19) (Site archivé par la BnF depuis le 10/05/2000)
Adresse :	6 rue de Lorraine, 38130, Échirolles .
ISNI :	ISNI 0000 0000 9453 8151 (Informations sur l'ISNI)
Note :	Créé par Neyrpic, sous le nom de Laboratoire d'hydraulique Neyrpic en 1923, devient en 1940 le Laboratoire d'hydraulique dauphinois (LDH) qui prend le nom SOGREAH en 1955
Domaines :	Sciences de l'ingénieur
Autres formes du nom :	Société générale des techniques hydro-agricoles SOGREAH SOGREAH consultants
Voir aussi :	Centre d'études et de recherches de Grenoble


Société grenobloise d'études et d'applications hydrauliques : œuvres (35 ressources dans data.bnf.fr)

Œuvres textuelles (21)

Sogreah (2008)		Atlas des zones inondables de la Tille en amont de Genlis (2004)	
Atlas des zones inondables de la vallée de la Norges en amont de Genlis (2004)		Atlas des zones inondables de la Norges en amont de Genlis (2004)	
Atlas des zones inondables de la vallée de la Tille en amont de Genlis (2004)		Atlas des zones inondables, rivières Bouzaise et Fleun (2003)	
Atlas des zones inondables, rivière le Creux Tombain (2002)		Réalisation d'un atlas des zones inondables, rivière Meuzin (2001)	
Réalisation d'un atlas des zones inondables, rivières Rhoin et Lauve (2001)		Le devenir des canaux du Midi (1990)	
Les Ouvrages d'un petit réseau d'irrigation (1982)		"Informations - SOGREAH. Hydraulique et aménagements" (1973-198?) <i>avec Société grenobloise d'études et d'applications hydrauliques comme Auteur du texte</i>	
"Information hydraulics & development" (1973-1987) <i>avec Société grenobloise d'études et d'applications hydrauliques comme Auteur du texte</i>		"Information - SOGREAH. Edition française" (1969-198?) <i>avec Société grenobloise d'études et d'applications hydrauliques comme Auteur du texte</i>	
Étude de la diffusion des panaches de fumée dans l'atmosphère (1965)		Le Centre hydraulique de Beauvert [Grenoble] aux jeunes ingénieurs... (1958)	
[Documents d'information] (1957)		Beauvert-informations (1956)	


Plan de développement des pêches en Guadeloupe 1 (????) 


Plan de développement des pêches en Guadeloupe (????) 

"Département de la Guadeloupe. Plan de développement des pêches en Guadeloupe" de Société centrale pour l'équipement du territoire-Coopération. France 



avec Société grenobloise d'études et d'applications hydrauliques comme Éditeur scientifique

(Euvres mixtes (10)


Les pompes et les stations de pompage (1994) 


"Prototype measurements to validate numerical models of coastal processes" (1988) 


avec Société grenobloise d'études et d'applications hydrauliques comme Éditeur scientifique


"Catalogue sédimentologique des côtes françaises [1]" (1984)  
de France. Service central technique des ports maritimes et des voies navigables


avec Société grenobloise d'études et d'applications hydrauliques comme Collaborateur


Les Pompes et les petites stations de pompage (1978) 


Irrigation gravitaire par canaux (1976) 

Manuel de l'adjoint technique du génie rural (1975) 

Étiages du Lot (1974) 

Les Pompes et les petites stations de pompage (1974) 

Les Ouvrages d'un petit réseau d'irrigation (1974) 

Les Ouvrages en gabions (1974) 

Œuvres cartographiques (4)

Direction générale du génie rural et de l'hydraulique agricole. Étude agropédologique du Rhône-moyen... [Echelles diverses] (1971)



B.D.P.A. [Bureau pour le développement de la production agricole]. I.R.A.T. [Institut de recherches agronomiques tropicales et des cultures vivrières]. SOGETHA [Société générale des techniques hydroagricoles] République fédérale du Cameroun. SEMRY Secteur expérimental de modernisation de la riziculture à Yagoua zone I. Situation en 1967. Évolution entre 1961 et 1967 (1969)



"Périmètre d'étude de la Soummam... Périmètre d'étude d'Haussonviller..." (1962)

avec Société grenobloise d'études et d'applications hydrauliques comme Éditeur scientifique



Caisse d'Équipement pour le Développement de l'Algérie. Direction de l'Agriculture et des Forêts. Périmètre d'Étude de la Soumman. Monographie de la zone pilote des Fenaïas. Carte (1961)



Documents sur Société grenobloise d'études et d'applications hydrauliques (2 ressources dans data.bnf.fr)

Livres (1)

Sogreah (2008)

, Éric Robert, Société grenobloise d'études et d'applications hydrauliques, [Echirolles] : Sogreah consultants, DL 2008



Films, vidéos (1)

Les marins de Grenoble (2011)

, Sylvie Lebreton (réalisatrice), [Grenoble] : Idée originale [prod., distrib.], [DL 2011]



Thèmes en relation avec Société grenobloise d'études et d'applications hydrauliques (6 ressources dans data.bnf.fr)

Agriculture. Pêche (2)

Agriculture



Riziculture



Lieux (1)

Naciria (Boumerdes, Algérie)



Botanique (1)

Riziculture



Technique (1)

Navires -- Manoeuvre



Autres (1)

Pompes












Stations de pompage








Personnes ou collectivités en relation avec "Société grenobloise d'études et d'applications hydrauliques" (20 ressources dans data.bnf.fr)





Personnes ou collectivités liées en tant que auteur du texte (9)

Bourgogne. Direction régionale de l'environnement 	Bureau pour le développement de la production agricole. France 
Caisse d'équipement pour le développement de l'Algérie 	France. Service central technique des ports maritimes et des voies navigables 
Institut de recherches agronomiques tropicales et des cultures vivrières. France 	Lot. Direction départementale de l'équipement 
Neyrpic 	Procédés Dorel 
Société centrale pour l'équipement du territoire-Coopération. France 	

Personnes ou collectivités liées en tant que éditeur scientifique (5)

Algérie (Période coloniale) 	Centre national du machinisme agricole, du génie rural, des eaux et des forêts. France 
France. Ministère de la coopération (1974-1981) 	François Gadelle (1938-2020) 
André Savatier 	

Personnes ou collectivités liées en tant que collaborateur (4)

Paul Bernard (expert) 	France. Secrétariat d'Etat aux affaires étrangères chargé de la coopération 
France. Section technique centrale des travaux d'hydraulique 	Laboratoire national d'hydraulique. France 

Personnes ou collectivités liées en tant que rédacteur (1)

Éric Robert



Personnes ou collectivités liées en tant que éditeur commercial (1)

Procédés Dorel



Voir aussi (3 ressources dans data.bnf.fr)

À la BnF (1)

Notice correspondante dans Catalogue général

Sur le Web (2)

Notice correspondante dans IdRef

Notice correspondante dans VIAF