

Albert Autran



Pays : **France**

Langue : **Français**

Note : A la Direction scientifique du BRGM, Bureau de recherches géologiques et minières (en 1987)

ISNI : ISNI 0000 0000 6641 0812 ([Informations sur l'ISNI](#))

Albert Autran : œuvres (12 ressources dans data.bnf.fr)

Œuvres cartographiques (8)

Carte géologique de la France
(2017)



"Carte géologique de la France"
(1996)
de Bureau de recherches géologiques et minières.
France
avec Albert Autran comme Éditeur scientifique



Saillagouse
(1988)



"Morlaix"
(1981)
de Bureau de recherches géologiques et minières.
France
avec Albert Autran comme Éditeur scientifique



Carte tectonique de la France
(1980)



Carte tectonique de la France
(1980)



"Moncontour"
(1979)

de Bureau de recherches géologiques et minières.
France

avec Albert Autran comme Éditeur scientifique



"Nice"
(1979)

de Bureau de recherches géologiques et minières.
France

avec Albert Autran comme Collaborateur



Œuvres mixtes (4)

"Chevauchements synmétamorphes varisques du
Limousin"
(1987)

de Programme Géologie profonde de la France

avec Albert Autran comme Éditeur scientifique



"Géologie profonde de la France"
(1987)

avec Albert Autran comme Éditeur scientifique



"Echassières"
(1987)

de Programme Géologie profonde de la France

avec Albert Autran comme Directeur de publication



"Évolutions géologiques de la France"
(1980)

de Congrès géologique international (26 ; 1980 ; Paris)

avec Albert Autran comme Directeur de publication



Thèmes en relation avec Albert Autran (15 ressources dans data.bnf.fr)

Lieux (12)

Département des Alpes-Maritimes (France; 1860-)



Bréhand (Côtes-d'Armor, France)



France



Moncontour (Côtes-d'Armor, France)



Morlaix (Finistère, France)



Plouegat-Moysan (Finistère, France)



Plouguenast (Côtes-d'Armor, France)



Saillagouse (Pyrénées-Orientales, France)



Saint-Thégonnec (Finistère, France)



Scrignac (Finistère, France)



Uzel (Côtes-d'Armor, France)



Département du Var (France)








Sciences de la Terre (3)





Géologie		Marges continentales	
Tectonique			

Personnes ou collectivités en relation avec "Albert Autran" (17 ressources dans data.bnf.fr)




Personnes ou collectivités liées en tant que auteur du texte (5)

Bureau de recherches géologiques et minières. France		Jean Chantraine	
Commissariat à l'énergie atomique et aux énergies alternatives. France		Électricité de France	
Programme Géologie profonde de la France			

Personnes ou collectivités liées en tant que éditeur scientifique (4)

Bureau de recherches géologiques et minières. France		Claude Cavalier	
Jean Chantraine		Michel Cuney	

Personnes ou collectivités liées en tant que cartographe (3)

Bureau de recherches géologiques et minières. France		Claude Cavalier	
Jean Chantraine			

Personnes ou collectivités liées en tant que collaborateur (2)

Jacques Bodelle		Jean Chantraine	
-----------------	---	-----------------	---

Personnes ou collectivités liées en tant que directeur de publication (2)

Michel Cuney



Pierre-Louis Guillot (1941-2006)



Personnes ou collectivités liées en tant que éditeur commercial (1)

Bureau de recherches géologiques et minières. France

Voir aussi (4 ressources dans data.bnf.fr)

À la BnF (1)

Notice correspondante dans Catalogue général

Sur le Web (3)

Notice correspondante dans IdRef

Notice correspondante dans ISNI

Notice correspondante dans VIAF