

Louis-Gustave Binger (1856-1936)



- Pays : **France**
- Langue : **Français**
- Sexe : **Masculin**
- Naissance : **Strasbourg, 14-10-1856**
- Mort : **L'Isle-Adam (Val-d'Oise), 10-11-1936**
- Activité commerciale : **Producteur (autre que son ou audiovisuel)**
- Note : **Colonel. - Explorateur. - Administrateur colonial. - Directeur des affaires d'Afrique au Ministère des colonies. - A exploré la boucle du Niger et l'intérieur de la Côte-d'Ivoire (1887-1889). - Gouverneur de la Côte-d'Ivoire (1893-1896)**
- Autres formes du nom : **Gustave Binger (1856-1936)
Capitaine Binger (1856-1936)**
- ISNI : **ISNI 0000 0000 8137 5939 ([Informations sur l'ISNI](#))**

Louis-Gustave Binger (1856-1936) : œuvres (17 ressources dans data.bnf.fr)

Œuvres textuelles (13)

Le Serment de l'explorateur
(1904)



"Guide pratique de l'Européen dans l'Afrique occidentale, à l'usage des militaires, fonctionnaires, commerçants, colons et touristes"



(1902)

de Louis Barot

avec Louis-Gustave Binger (1856-1936) comme Préfacier

"Annuaire et livre d'or des administrateurs coloniaux..."
(1900-1905)



avec Louis-Gustave Binger (1856-1936) comme Préfacier

Esclavage, islamisme et christianisme
(1891)



Du Niger au golfe de Guinée par Kong
(1890)



Voir plus de documents de ce genre

Manuscrits et archives (4)

"Binger (Louis-Gustave) (Mn-37(41))"



avec Louis-Gustave Binger (1856-1936) comme Auteur de lettres

Voir plus de documents de ce genre

Adaptations réalisées à partir des œuvres de Louis-Gustave Binger (1856-1936) (5 ressources dans data.bnf.fr)

Œuvres cartographiques (5)

Carte de la boucle du Niger (1898) , Henri Eugène Spicq (1865-1914), Olivier (lieutenant, 18.-19.), Louis-Gustave Binger (1856-1936) [et autre(s)], Paris : Henry Barrère , 1898



Carte de la boucle du Niger (1897) , Henri Eugène Spicq (1865-1914), Olivier (lieutenant, 18.-19.), Louis-Gustave Binger (1856-1936) [et autre(s)], Paris : Henry Barrère , 1897



Le Transnigérien : le Bandama et le Bagoé (1896) , Jean-Baptiste Marchand (1863-1934), Louis-Gustave Binger (1856-1936), Paris : H. Barrère , [ca 1896]



Carte du Soudan français (1893) , Émile Giffault (18.-19.), Louis-Gustave Binger (1856-1936), Louis Archinard (1850-1932), Paris : Le Temps , 1893



Itinéraire dans l'Afrique occidentale, du Niger au golfe de Guinée par le capitaine L.G. Binger, 1887-1889 (1889) , Jules-André-Arthur Hansen (1849-1931), Louis-Gustave Binger (1856-1936), [S.I.] : Société de géographie , 1889



Documents sur Louis-Gustave Binger (1856-1936) (16 ressources dans data.bnf.fr)

Livres (6)

L'Afrique en noir et blanc (2009)	, Musée d'art et d'histoire Louis Senlecq. L'Isle-Adam, Val-d'Oise, L'Isle-Adam : Musée d'art et d'histoire Louis-Senlecq ; Paris : Somogy éd. d'art , impr. 2009		Au temps des colonies (2008)	, Claude Auboin, Nice : Éd. Bénévent , DL 2008	
Du Niger au golfe de Guinée (1980)	, Louis-Gustave Binger (1856-1936), Paris : Société des africanistes , 1980		Une vie d'explorateur (1938)	, Louis-Gustave Binger (1856-1936), Paris : F. Sorlot , 1938	
[Recueil. Dossiers biographiques Boutillier du Retail. Documentation sur Pierre Reinburg] (1937)	, Félix Régamey (1844-1907), Georges Perrier (1872-1946), Paris : La Géographie , 1937 (janvier)		[Recueil. Dossiers biographiques Boutillier du Retail. Documentation sur Louis Gustave Binger] (1892)	, Georges Demanche, Émile-Félix Gautier (1864-1940), Jean Tilho (1875-1956) [et autre(s)], Paris : La Revue hebdomadaire : La Marmite : La Dépêche coloniale : etc. , 1892-1938	

Images (6)

[G. Binger] (1906)	, Eugène Pirou (1841-1909), [1906]		[G. Binger] (1906)	, Eugène Pirou (1841-1909), [1906]	
[G. Binger] (1894)	, Otto (1849-1924), [1894]		[Mission Binger au Soudan] (1892)	, Molteni, 1892	
Côte d'Ivoire 25 (1892)	, Marcel Monnier (1853-1918), Molteni		[G. Binger] (1889)	, Eugène Pirou (1841-1909), [1889]	























Cartes et plans (4)

<p>Carte du Soudan occidental et des régions explorées par le capitaine Binger de 1887 à 1889 (1890)</p>	<p>, Émile Giffault (18.-19.), Louis-Gustave Binger (1856-1936), Paris : Le Temps , 1890</p>	<p>Le Soudan français. Voyage du Capitaine Binger 1887-1889 (1890)</p>	<p>, Paris : "Le Temps" , 1890</p>
<p>Bulletin de la Société de géographie. 3e trimestre 1889. Itinéraire de Bammako au golfe de Guinée à travers les pays de Kong et du Mossi (1890)</p>	<p>, Louis-Gustave Binger (1856-1936), Jules-André-Arthur Hansen (1849-1931), Établissement géographique Erhard frères [et autre(s)], [Paris] : imp. de Erhard , [1890]</p>	<p>Itinéraire dans l'Afrique occidentale, du Niger au golfe de Guinée par le capitaine L.G. Binger, 1887-1889 (1889)</p>	<p>, Jules-André-Arthur Hansen (1849-1931), Louis-Gustave Binger (1856-1936), [S.l.] : Société de géographie , 1889</p>


Thèmes en relation avec Louis-Gustave Binger (1856-1936) (50 ressources dans data.bnf.fr)

Lieux (43)

<p>Abengourou (Côte-d'Ivoire)</p>		<p>Lagune d' Aby (Côte-d'Ivoire)</p>	
<p>Royaume Achanti (Afrique)</p>		<p>Afrique</p>	
<p>Afrique occidentale</p>		<p>Afrique Occidentale Française (1895-1958)</p>	
<p>Pays des Baribas (Afrique)</p>		<p>Pays des Bobos (Afrique)</p>	
<p>Burkina</p>		<p>Côte de l'Ivoire (Afrique)</p>	
<p>Côte de l'Or (Royaume-Uni; 1843-1956)</p>		<p>Côte de l'Or (Afrique)</p>	
<p>Côte des Esclaves (Afrique)</p>		<p>Côte des Graines (Afrique)</p>	
<p>Côte d'Ivoire</p>		<p>Côte d'Ivoire (France; 1891-1960)</p>	
<p>Dahomey (France; 1894-1960)</p>		<p>Royaume du Gourma (Afrique)</p>	
<p>Pays du Gourounsi (Afrique)</p>		<p>Golfe de Guinée (Océan Atlantique Nord)</p>	

Royaume du Kaarta (Afrique)		Pays du Kipirsi (Afrique)	
Kong (Savanes, Côte d'Ivoire)		Pays de Kong (Afrique)	
Liberia		Royaume du Macina (Afrique)	
Mali		Pays du Mampoursi (Afrique)	
Niger, cours d'eau (Guinée / Nigeria)		Bouches du Niger, delta (Nigeria)	
Protectorat de la Côte du Niger (Royaume-Uni; 1893-1899)		Pays du Ouassoulou (Afrique)	
Pays du Ouorodougou (Afrique)		Saint-Louis (Saint-Louis, Sénégal)	
Salaga (Région Nord, Ghana)		États de Samory (Afrique)	
Empire Toucouleur de Ségou (Afrique; 1852-1891)		Pays de Ségou (Afrique)	
Soudan Français (1890-1899)		États de Tiéba (Afrique)	
Togo (Allemagne; 1884-1914)		Pays du Yatenga (Afrique)	
Pays Yorouba (Afrique)			


Auteurs (1)

Louis-Gustave Binger (1856-1936) 

Sciences de la Terre (1)

Lagunes 

Géographie du reste du monde (1)

Colonies françaises -- Afrique 

Histoire du reste du monde (1)

Colonies françaises -- Afrique  

Autres (3)

Afrique occidentale  Côte d'Ivoire -- 1893-1960  

Découvertes géographiques françaises  Maroc -- 1269-1554  

Personnes ou collectivités en relation avec "Louis-Gustave Binger (1856-1936)" (54 ressources dans data.bnf.fr)

Personnes ou collectivités liées en tant que auteur du texte (11)

Louis Barot (1873-1951)  Établissement géographique Erhard frères  

France. Service géographique des colonies  Charles Gauthiot (1832-1905)  

J. Jérôme (18..-19..?)  Léon l'Africain (1496?-1548)  

Louis Massignon (1883-1962)  Parfait-Louis Monteil (1855-1925)  

Étienne Richaud (1841-1889)  Société de géographie. France  


Roger Villamur (1868-19..) 

Personnes ou collectivités liées en tant que auteur adapté (7)

Louis Archinard (1850-1932)  Julien Chanoine (1870-1899)  

François Crozat (1858-1892)  Jean-Baptiste Marchand (1863-1934)  

Parfait-Louis Monteil (1855-1925)		Olivier (lieutenant, 18..-19..)	
-----------------------------------	---	---------------------------------	---


Paul Voulet (1866-1899)			
-------------------------	---	--	--

Personnes ou collectivités liées en tant que éditeur commercial (7)

Barrère. Paris		Henry Barrère (1865-1930)	
----------------	---	---------------------------	---

Pierre-Joseph Challamel (1813-1892)		France. Ministère des colonies	
-------------------------------------	---	--------------------------------	---

Hachette		Le Temps. Paris (Périodique)	
----------	---	------------------------------	---


Société de géographie. France			
-------------------------------	---	--	--

Personnes ou collectivités liées en tant que cartographe (7)

Émile Giffault (18..-19..)		Jules-André-Arthur Hansen (1849-1931)	
----------------------------	---	---------------------------------------	---

Jean-Baptiste Marchand (1863-1934)		Parfait-Louis Monteil (1855-1925)	
------------------------------------	---	-----------------------------------	---

Henri Pobéguin (1856-1951)		Richard de Régnauld de Lannoy de Bissy (1844-1906)	
----------------------------	---	--	---

Henri Eugène Spicq (1865-1914)			
--------------------------------	---	--	--

Personnes ou collectivités liées en tant que éditeur scientifique (6)

René Bouvier (1883-1954)		Pierre Deloncle (1886-1955)	
--------------------------	---	-----------------------------	---

France. Service géographique de l'armée		France. Service géographique des colonies	
---	---	---	---

Camille Guy (1860-1929)		Institut national des langues et civilisations orientales. Paris	
-------------------------	---	--	---

Personnes ou collectivités liées en tant que autre (2)

Eugène Étienne (1844-1921)		Louis Massignon (1883-1962)	
----------------------------	---	-----------------------------	---

Personnes ou collectivités liées en tant que collaborateur (2)

Desbordes (commissaire principal, 18..-19..)



Octave Meynier (1874-1961)



Personnes ou collectivités liées en tant que graveur (2)

Établissement géographique Erhard frères



J. Jérôme (18..-19..?)



Personnes ou collectivités liées en tant que photographe de l'œuvre reproduite (2)

Charles Alluaud (1861-1949)



Marcel Monnier (1853-1918)



Personnes ou collectivités liées en tant que donateur (1)

Camille Guy (1860-1929)



Personnes ou collectivités liées en tant que photographe (1)

Molteni



Personnes ou collectivités liées en tant que collecteur (1)

Henri Pobéguin (1856-1951)



Personnes ou collectivités liées en tant que auteur de la conférence (1)

Marcel Monnier (1853-1918)



Personnes ou collectivités liées en tant que marchand (1)

Barrère. Paris



Personnes ou collectivités liées en tant que dessinateur (1)

Jules-André-Arthur Hansen (1849-1931)



Personnes ou collectivités liées en tant que dessinateur de l'œuvre reproduite (1)

Louis Tinayre (1861-1942)



Personnes ou collectivités liées en tant que ancien possesseur (1)

Roland Bonaparte (1858-1924)



Voir aussi (9 ressources dans data.bnf.fr)

À la BnF (1)

Notice correspondante dans Catalogue général

Sur le Web (8)

Notice correspondante dans Dbpedia

Notice correspondante dans Fichier d'autorité intégré de la Bibliothèque nationale allemande

Notice correspondante dans IdRef

Notice correspondante dans ISNI

Notice correspondante dans Library of Congress Authorities

Notice correspondante dans VIAF

Notice correspondante dans Wikidata

Notice correspondante dans Wikipedia Francophone