

# Louis Catat (1859-1933)



Pays : **France**

Langue : **Français**

Sexe : **Masculin**

Naissance : Cirfontaine (Haute-Marne), 07-07-**1859**

Mort : Cirfontaine (Haute-Marne), 23-07-**1933**

Note : Médecin et explorateur. - Fit une mission dans le Darien (Colombie) et à Madagascar. - A publié un roman

ISNI : ISNI **0000 0000 8391 1539** ([Informations sur l'ISNI](#))

## Louis Catat (1859-1933) : œuvres (8 ressources dans data.bnf.fr)

### Œuvres textuelles (8)

Lénigme du volcan  
(1929)



Les Habitants du Darien méridional  
(1888)



Les Froids polaires et leurs effets sur l'organisme  
(1887)



Voir plus de documents de ce genre

**Adaptations réalisées à partir des œuvres de Louis Catat (1859-1933) (4 ressources dans data.bnf.fr)**

**Œuvres cartographiques (4)**

|                            |   |   |  |
|----------------------------|---|---|--|
| Madagascar (1902)          | , Louis Catat (1859-1933), Guillaume Grandidier (1873-1957), Alfred Grandidier (1836-1921) [et autre(s)], Paris : Augustin Challamel , 1902 | Carte de Madagascar (1895)  | , Émile Giffault (18..-19..), Élie Colin (1852-1923), Louis Catat (1859-1933) [et autre(s)], [Paris] : Journal des Débats , 1895       |
| Carte de Madagascar (1895) | , Henry Barrère (1865-1930), Élie Colin (1852-1923), Louis Catat (1859-1933) [et autre(s)], Paris : H. Barrère , 1895                       | Carte de Madagascar publiée par le Journal des Débats avril 1895 d'après les travaux de M. Grandidier, des Pères Roblet et Collin, les itinéraires de MM. d'Anthouard, L. Catat, C. Maistre... (1895) | , Élie Colin (1852-1923), Guillaume Grandidier (1873-1957), Louis Catat (1859-1933) [et autre(s)], [Paris] : Journal des Débats , 1895 |

**Documents sur Louis Catat (1859-1933) (2 ressources dans data.bnf.fr)**

**Images (1)**

|                                      |                |
|--------------------------------------|----------------|
| [Louis Dominique Marie Catat] (1891) | , [Avant 1891] |
|--------------------------------------|----------------|

### Cartes et plans (1)

Madagascar, esquisse pour suivre les itineraires de Mrs. le dr. Catat, Maistre et Foucart (1890) , [S.l.] : [s.n.] , [après 1890] ⓘ

## Thèmes en relation avec Louis Catat (1859-1933) (7 ressources dans data.bnf.fr)

### Lieux (5)

|  |                                  |
|--|----------------------------------|
| Massif d' Ankaratra (Antananarivo, Madagascar) ⓘ | Antananarivo (Madagascar) ⓘ      |
| Île de Madagascar ⓘ                              | Madagascar (France; 1895-1960) ⓘ |
| Île de Mayotte (France) ⓘ                        |                                  |

### Médecine (1)










Maladies infectieuses ⓘ

### Autres (1)






Madagascar ⓘ

**Personnes ou collectivités en relation avec "Louis Catat (1859-1933)" (25 ressources dans data.bnf.fr)**




**Personnes ou collectivités liées en tant que auteur adapté (9)**

|  |   |                                  |   |
|--|---|----------------------------------|---|
| Albert-François-Ildefonse d' Anthouard (1861-1944) |  | R. d Baron (18.-19..)            |  |
| Élie Colin (1852-1923)                             |  | Henri Douliot (1859-1892)        |  |
| Émile Gautier (1864-1940)                          |  | Alfred Grandidier (1836-1921)    |  |
| Guillaume Grandidier (1873-1957)                   |  | Casimir-Léon Maistre (1867-1957) |  |
| Désiré Roblet (1828-1914)                          |  |                                  |   |

**Personnes ou collectivités liées en tant que auteur du texte (5)**

|   |   |                                  |   |
|---|---|----------------------------------|---|
| Établissement géographique Erhard frères    |    | Georges Foucart (1853-1920?)     |  |
| France. Ministère de l'instruction publique |    | Casimir-Léon Maistre (1867-1957) |  |
| Société de géographie. France               |  |                                  |   |

**Personnes ou collectivités liées en tant que cartographe (3)**

|                           |   |                           |   |
|---------------------------|---|---------------------------|---|
| Henry Barrère (1865-1930) |  | Émile Giffault (18.-19..) |  |
| R. Hausermann (1843-1933) |  |                           |   |

**Personnes ou collectivités liées en tant que graveur (2)**

|  |   |                           |   |
|--|---|---------------------------|---|
| Établissement géographique Erhard frères |  | R. Hausermann (1843-1933) |  |
|--|---|---------------------------|---|

**Personnes ou collectivités liées en tant que éditeur scientifique (2)**

---

France. Service géographique des colonies



Émile Gautier (1864-1940)

**Personnes ou collectivités liées en tant que éditeur commercial (1)**

---

Henry Barrère (1865-1930)

**Personnes ou collectivités liées en tant que ancien possesseur (1)**

---

Roland Bonaparte (1858-1924)

**Personnes ou collectivités liées en tant que donateur (1)**

---

Charles Babin (1860-1932)

**Personnes ou collectivités liées en tant que vendeur (1)**

---

Barrère. Paris



**Voir aussi** (7 ressources dans data.bnf.fr)

**À la BnF (1)**

---

Notice correspondante dans Catalogue général

Sur le Web (6)

---

Notice correspondante dans Dbpedia

---

---

Notice correspondante dans IdRef

---

---

Notice correspondante dans ISNI

---

---

Notice correspondante dans VIAF

---

---

Notice correspondante dans Wikidata

---

Notice correspondante dans Wikipedia Francophone