

















Derbent (Daghestan, Russie)



Classification géographique : **Russie (Europe)**

Documents sur ce lieu (29 ressources dans data.bnf.fr)





Cartes et plans (15)





Derbent (1735) (1735)	, Homann, [S.l.] : [s.n.], [1735]	 	Limites de Derbent à Chamaki, sur la mer Caspienne (1727)	None	 
Carte de la côte occidentale de la mer Caspienne, de Derbent à l'embouchure de la Mouloukénia [Koudial- Tchaïl], avec le mont de Chat [Chah Dagh] dominant la rive gauche de cette rivière (1724)	None	 	Les Côtes de la mer Caspienne depuis derbent jusqu'à Touk suivant le midy, levé par les triangles (1724)	None	 
Plans et veue de la ville de Derbent (1723)	, Reinier I Ottens (1698-1750), [S.l.] : [s.n.], [1723]	 	Carte marine de la mer Caspienne (1723)	, Guillaume Delisle (1675-1726), Carl Van Verden (17.-1731), Amsterdam : R. Ottens , 1723	 
Carte marine de la Mer Caspie[n]e [sic]	, Guillaume Delisle (1675-1726), A Amsterdam : par Reinier Ottens : chez la veuve de I. Ottens , 1723	 	Carte marine de la Mer Caspie[n]e [sic]	, Guillaume Delisle (1675-1726), A Amsterdam : par Reinier Ottens : chez la veuve de I. Ottens , 1723	 

Plan de Derbent et mur voisin sur le Caucase (1722)	None		Verschiedene Prospecte der vornehmsten Städten in Persien (1720)	, Johann Baptist Homann (1663-1724), in Nürnberg : herausgegeben von Iohann Baptist Homann ... , [ca 1720]	
Verschiedene Prospecte der vornehmsten Städten in Persien samt vorderst einer unfern dem Caspischen Meer, dem Russischen Reich zugehörig, gelegene Stadt, zu mehrerem Liecht und Erleuterung der neu verfertigten Persianischen Land Charten...	, Johann Baptist Homann (1663-1724), Nürnberg : J.-B. Homann , [ca 1720]		Verschiedene Prospecte der Vornehmsten Städten in Persien samt vorderst einer unfern dem Caspischen Meer, dem Russischen Reich zugehörig gelegenen Stadt ...	, Johann Baptist Homann (1663-1724), Nürnberg : J.-B. Homann , [ca 1720]	
Derbent. (1718)	, Le Brun (17..-17..), [S.I.] : [s.n.] , [1718]		Derbent an der Persischen (1656)	, Krentze : [Durch Ad. Olearius] , [1656]	
Derbent (17..)	, Johann Baptist Homann (1663-1724), [S.I.] : [s.n.] , 17..				

Images (12)

Caucase 2 (1901)	, Molteni, Joseph de Baye (1853-1931)		Caucase 3 (1901)	, Molteni, Joseph de Baye (1853-1931)	
Caucase 4 (1901)	, Molteni, Dmitrij Ivanovič Ermakov (1846-1916)		Caucase 6 (1901)	, Molteni, Joseph de Baye (1853-1931)	
Caucase 1 (1901)	, Molteni, Joseph de Baye (1853-1931)		Caucase 8 (1901)	, Molteni	
Caucase 7 (1901)	, Molteni, Joseph de Baye (1853-1931)		Caucase 5 (1901)	, Molteni, Joseph de Baye (1853-1931)	

Caucase 3 (1901) , Molteni, Joseph de Baye (1853-1931)   Veué de la ville de Derbent , [S.l.] : [s.n.] , [Avant 1725]  
aux coté du Mer [sic] (1725)

Plans et veué de la ville de Derbent (1725) , [S.l.] : [s.n.] , [Avant 1725]   Verschiedene Prospecte , Nürnberg : Iohann Baptist der Vornemsten Städten in Persien samt vordest einer unsern dem Caspischen Meer, dem Russischen Reich zugehörig, gelegenen Stadt zu mehrenem Liecht und Erleuterung der neu-versertigten Persianischen Land-Charten Homann , [Avant 1724]  

Documents d'archives et manuscrits (catalogue général) (2)













[Papiers Delisle] None   [Papiers Delisle] None  

Personnes ou collectivités en relation avec Derbent (Daghestan, Russie) (18 ressources dans data.bnf.fr)

Auteurs nés à Derbent (Daghestan, Russie) (2)

Yitshak Yitshaki (1880-1982)   Yaakov ben Yitshak Yitshaki (1846-1917)  

Personnes ou collectivités en relation à Derbent (Daghestan, Russie) (16)

Photographe de l'œuvre reproduite : Joseph de Baye (1853-1931)   Auteur de la conférence : Joseph de Baye (1853-1931)  
Chef de la mission : Joseph de Baye (1853-1931)   Ancien possesseur : Roland Bonaparte (1858-1924)  
Cartographe : Guillaume Delisle (1675-1726)   Photographe de l'œuvre reproduite : Dmitrij Ivanovič Ermakov (1846-1916)  

Vendeur : Frederik Muller & Cie 	Cartographe : Johann Baptist Homann (1663-1724) 
Auteur du texte : Johann Baptist Homann (1663-1724) 	Auteur du texte : Le Brun (17..-17..) 
Photographe : Molteni 	Éditeur commercial : Reinier I Ottens (1698-1750) 
Auteur du texte : Reinier I Ottens (1698-1750) 	Commanditaire du contenu : Pierre I (empereur de Russie, 1672-1725) 
Cartographe : Carl Van Verden (17..-1731) 	Autre : Carl Van Verden (17..-1731) 

Voir aussi (10 ressources dans data.bnf.fr)

À la BnF (2)

Notice correspondante dans Catalogue général (Notice géographique) : Derbent (Daghestan, Russie)

Notice correspondante dans Catalogue général (Notice thématique) : Derbent (Russie)

Sur le Web (8)

Notice correspondante dans Référentiels d'autorités de Biblissima

Notice correspondante dans Base de données de lieux géographiques GeoNames

Notice correspondante dans Dbpedia

Notice correspondante dans IdRef

Notice correspondante dans Library of Congress Authorities

Notice correspondante dans VIAF

Notice correspondante dans Wikidata

Notice correspondante dans Wikipedia Francophone