

# Ivano-Frankivsk (Ivano-Frankivsk, Ukraine)



Classification géographique : **Ukraine (Europe)**

## Documents sur ce lieu (6 ressources dans data.bnf.fr)

### Cartes et plans (4)






- |   |   |   |   |
|---|---|---|---|
| Ivano-Frankivs ' k<br>(2008)                                      | , Kartografiâ. Ukraine, Kiiv ⓘ<br>: Kartografiâ :<br>Ukrgeodezkartografiâ. -<br>Kiiv : Kartografiâ :<br>Ukrgeodezkartografiâ :<br>Картографія :<br>Укргеодезкартографія | Stadtplan von Stanislaw<br>(Stanislawow)<br>(1941)  | , Allemagne. Luftwaffe.<br>Generalstab (1871-1945),<br>[S.I.] : Generalstab der<br>Luftwaffe , 1941 ⓘ |
| Mapa wojewodztw<br>Stanislawowskiego i<br>Tarnoposkiego<br>(1930) | , Eugeniusz Romer ⓘ<br>(1871-1954), Książnica-<br>Atlas, Lwów ; Warszawa :<br>Książnica-Atlas , 1930  | Atlas geologiczny Galicyi.<br>Tekst do zeszytu<br>osiemnastego... Arkusze :<br>Stanislawow..., Kolomyja...,<br>Sniatyn...<br>(1905) | , Jaroslaw Lomnicki ⓘ<br>(18..-19..?), Krahow :<br>zakladem Akademii<br>Umiejelnosci , 1905           |

### Livres (2)





- |   |   |   |   |
|---|---|---|---|
| Schupo-Kriegsverbrecher<br>von Stanislaw vor dem<br>Wiener Volksgericht<br>(1995) | , Haifa : Documentation in ⓘ<br>Israel , 1995 | Die Ermordung einer Stadt<br>namens Stanislaw<br>(1986) | , Elisabeth Freundlich ⓘ<br>(1906-2001), Wien :<br>Österreichischer<br>Bundesverlag , cop. 1986 |
|---|---|---|---|

**Personnes ou collectivités en relation avec Ivano-Frankivsk (Ivano-Frankivsk, Ukraine) (9 ressources dans data.bnf.fr)**

**Auteurs nés à Ivano-Frankivsk (Ivano-Frankivsk, Ukraine) (5)**

Malka Dulberg-Rosental		Bożena Wyrozumska (1933-2022)	
Miguel Jaroslaw Flys (1928-2009)		Manfred Lachs (1914-1993)	
Bogusława Jeżowska-Trzebiatowska (1908-1991)			

**Personnes ou collectivités en relation à Ivano-Frankivsk (Ivano-Frankivsk, Ukraine) (4)**

Auteur du texte : Allemagne. Luftwaffe. Generalstab (1871-1945)		Cartographe : Kartografiâ. Ukraine	
Auteur du texte : Książnica-Atlas		Auteur du texte : Eugeniusz Romer (1871-1954)	

**Voir aussi (11 ressources dans data.bnf.fr)**

**À la BnF (2)**

Notice correspondante dans Catalogue général (Notice géographique) : Ivano-Frankivsk (Ivano-Frankivsk, Ukraine)

Notice correspondante dans Catalogue général (Notice thématique) : Ivano-Frankivsk (Ukraine)

**Sur le Web (9)**

Notice correspondante dans Base de données de lieux géographiques GeoNames

Notice correspondante dans Dbpedia

Notice correspondante dans Base de données de lieux géographiques GeoNames

Notice correspondante dans Fichier d'autorité intégré de la Bibliothèque nationale allemande

---

Notice correspondante dans IdRef

---

Notice correspondante dans Library of Congress  
Authorities

---

Notice correspondante dans VIAF

---

Notice correspondante dans Wikidata

---

Notice correspondante dans Wikipedia Francophone