

Royaume Achanti (Afrique)



Classification géographique : **Afrique**

Lieux en relation (1 ressources dans data.bnf.fr)

Contenu dans (1)

Ghana – Jusqu'à 1957



Documents sur ce lieu (36 ressources dans data.bnf.fr)

Livres (23)

History of Ashanti (2022)	, Prempeh II (roi Ashanti, 1892-1970), Oxford : Oxford University Press		The Asante world (2021)	, London : Routledge , 2021
The political economy of the interior Gold Coast (2015)	, Jarvis L. Hargrove, Lanham, Md. : Lexington Books , [2015]		The Fante and the transatlantic slave trade (2011)	, Rebecca Shumway, Rochester, NY : University of Rochester Press , 2011
Labour, land, and capital in Ghana (2005)	, Gareth Austin, Rochester : University of Rochester Press , 2005		The history of Ashanti kings and the whole country itself and other writings (2003)	, Prempeh I (roi ashanti, 1872-1931), Oxford : Oxford University press , 2003

- Le royaume asante, Ghana** (2003) , Gérard Pescheux, Paris : Éd. Karthala , 2003 ⓘ📍
- State and society in pre-colonial Asante** (1995) , T. C. McCaskie, Cambridge (GB) : Cambridge university press , 1995 ⓘ📍
- The fall of the Asante empire** (1995) , Robert Breckenridge Edgerton, New York : The Free press , 1995 ⓘ📍
- Forests of gold** (1993) , Ivor Wilks, Athens : Ohio University Press , 1993 ⓘ📍
- The quills of the porcupine** (1993) , Jean Marie Allman, Madison : the University of Wisconsin press , cop. 1993 ⓘ📍
- Islamic talismanic tradition in nineteenth-century Asante** (1991) , David Owusu-Ansah, Lewiston (N.Y.) : E. Mellen Press , 1991 ⓘ📍
- Asante and the Dutch, 1744-1873** (1990) , Larry W. Yarak, Oxford : Clarendon press , 1990 ⓘ📍
- Diplomacy and diplomats in nineteenth century Asante** (1984) , Joseph K Adjayce, Lanham, Md. ; New York ; London : University press of America , cop. 1984 ⓘ📍
- Asante before the British** (1978) , Thomas J. Lewin, Lawrence, Kan. : Regents press of Kansas , cop. 1978 ⓘ📍
- Asante before the British** (1978) , Thomas J. Lewin, Lawrence (Kan.) : The Regents press of Kansas , cop. 1978 ⓘ📍
- Asante and its neighbours, 1700-1807** (1971) , John Kofi Fynn, London : Longman ; Evanston, Ill. : Northwestern university press , 1971 ⓘ📍
- The Ashanti and the Gonja at war** (1970) , J. A. Braimah, [Accra] : Ghana pub. corp. , 1970 ⓘ📍
- Journal of various visits to the kingdoms of Ashanti, Aku, and Dahomi in Western Africa** (1968) , Thomas Birch Freedman, London : Frank Cass and Co , 1968 ⓘ📍
- A history of the Gold Coast and Ashanti** (1964) , William Walton Claridge (1874-1923), London : F. Cass , 1964 ⓘ📍

The Downfall of Prempeh, a diary of life with the native levy in Ashanti, 1895-96, by major R. S. S. Baden-Powell, with a chapter on the political and commercial position of Ashanti (1896)



, Robert Baden-Powell (1857-1941), London : Methuen , 1896

Les expéditions anglaises en Afrique (1896)



, Albert Septans (1855-1956), Paris : H. Charles-Lavauzelle , (1896)

Voyage dans le Pays d'Aschantie, ou Relation de l'ambassade envoyée dans ce royaume par les anglais (1819)



, Paris : Gide , 1819

Cartes et plans (9)

Carte de la boucle du Niger (1898)



, Henri Eugène Spicq (1865-1914), Olivier (lieutenant, 18..-19..), Louis-Gustave Binger (1856-1936) [et autre(s)], Paris : Henry Barrère , 1898

Carte de la boucle du Niger (1897)



, Henri Eugène Spicq (1865-1914), Olivier (lieutenant, 18..-19..), Louis-Gustave Binger (1856-1936) [et autre(s)], Paris : Henry Barrère , 1897

War map of Ashanti (West Africa) (1896)



, George Washington Bacon (1830-1921), Grande-Bretagne. War office, G.W. Bacon. Londres, London : G.W. Bacon & Co, Limited , [ca 1896]

Koumassi (1892)



, Richard de Régnauld de Lannoy de Bissy (1844-1906), Louis-Gustave Binger (1856-1936), [Paris] : Service géographique de l'armée , [tirage de] juin 1892

Koumassi (1883)





, Richard de Régnauld de Lannoy de Bissy (1844-1906), [Paris] : Dépôt de la guerre , tirage d'avril 1883


Koumassi (1882)



, Richard de Régnauld de Lannoy de Bissy (1844-1906), [Paris] : Dépôt de la guerre , tirage de novembre 1882


Wyld's map of Ashanti and neighbouring states with the british possessions on the Gold Coast (1873) , James Wyld (1812-1887),  London : James Wyld , 1873

A Map of Wangara... its political sections, ancient kingdom the courts of its rivers and the routes (1824) , Joseph Dupuis, [S.I.] :  [s.n.] , 1824



A Map of Sudan, compiled from mss. and information obtained at Coomassy of the courses of the rivers and of the central regions of Africa, their bearing from Ashantie and distance according to the reported journies of day's marches, etc (1824) , Joseph Dupuis, [S.I.] :  [s.n.] , 1824

Images (4)

["Achantis", album de 80 phot. de types ethniques achantis, présenté à l'exposition universelle de 1889 à Paris. Des collections du prince R. Bonaparte. Enregistré en 1929] (1889) , 1889

 [18 phot. du pays achanti (Côte de l'Or) par Foa en 1888. Don 1889] (1888) , Édouard Foà (1862-1901),  1888

[3 phot. d'Achantis présentées au Jardin d'acclimatation en 1887, par le baron Roger. Don 1888] (1887) , 1887

 [4 phot. d'Achantis présentées au Jardin d'acclimatation en 1887, par le baron Roger. Don 1888] (1887) , 1887 

Thèmes en relation avec Royaume Achanti (Afrique) (1 ressources dans data.bnf.fr)

Termes reliés (1)

Ashanti (peuple d'Afrique)



Personnes ou collectivités en relation avec Royaume Achanti (Afrique) (23 ressources dans data.bnf.fr)

Personnes ou collectivités en relation à Royaume Achanti (Afrique) (23)

Auteur du texte : George Washington Bacon (1830-1921)



Éditeur commercial : Barrère. Paris



Cartographe : Louis-Gustave Binger (1856-1936)



Auteur adapté : Louis-Gustave Binger (1856-1936)



Ancien possesseur : Roland Bonaparte (1858-1924)



Autre : Thomas Edward Bowdich (1791-1824)



Auteur adapté : Julien Chanoine (1870-1899)



Auteur du texte : Joseph Dupuis



Graveur : Établissement géographique Erhard frères



Éditeur scientifique : France. Service géographique de l'armée



Éditeur scientifique : France. Service géographique des colonies



Éditeur scientifique : France. Dépôt de la guerre



Auteur du texte : Grande-Bretagne. War office



Éditeur scientifique : Camille Guy (1860-1929)



Auteur du texte : G.W. Bacon. Londres



Marchand : Henri Le Soudier (1850-1926)



Auteur adapté : Jean-Baptiste Marchand (1863-1934)



Auteur adapté : Olivier (lieutenant, 18..-19..)



Cartographe : Richard de Régnault de Lannoy de Bissy (1844-1906)



Auteur du texte : Albert Septans (1855-1956)



Cartographe : Henri Eugène Spicq (1865-1914)



Auteur adapté : Paul Voulet (1866-1899)



Auteur du texte : James Wyld (1812-1887)



Voir aussi (4 ressources dans data.bnf.fr)

À la BnF (2)

Notice correspondante dans Catalogue général (Notice géographique) : Royaume Achanti (Afrique)

Notice correspondante dans Catalogue général (Notice thématique) : Ashanti, Confédération

Sur le Web (2)

Notice correspondante dans IdRef

Notice correspondante dans VIAF