

Saint-Satur (Cher, France)



Classification géographique : **Cher (Centre-Val-de-Loire, France, Europe)**


Documents sur ce lieu (25 ressources dans data.bnf.fr)

Cartes et plans (21)

S[ain]t-Satur (2015)	, Institut national de l'information géographique et forestière. France, Saint-Mandé : IGN , 2015	 	St-Satur - Léré (2008)	, Institut géographique national. France, Paris : IGN , 2008	 
Léré (2008)	, Institut géographique national. France, Paris : IGN , 2008	 	Sancerre (2003)	, Institut géographique national. France, Paris : IGN , 2003	 
Sancerre - S[ain]t-Satur (2001)	, Compagnie générale d'éditions officielles. Aix-en-Provence, Bouches-du-Rhône, Aix-en-Provence : CGÉO , 2001	 	Léré (2001)	, Institut géographique national. France, Paris : IGN , 2001	 
S[ain]t-Satur - Léré (2000)	, Institut géographique national. France, Paris : IGN , 2000	 	Sancerre (2000)	, Institut géographique national. France, Paris : IGN , 2000	 
Sancerre ; S[ain]t-Satur	, Compagnie générale d'éditions officielles. Aix-en-Provence, Bouches-du-Rhône, Aix-en-Provence : CGÉO , 1998	 	Sancerre ; Saint-Satur	, Compagnie générale d'éditions officielles. Aix-en-Provence, Bouches-du-Rhône, Aix-en-Provence : CGÉO , 1997	 
Sancerre ; Saint-Satur (1995)	, Compagnie générale d'éditions officielles. Aix-en-Provence, Bouches-du-Rhône, Aix-en-Provence : CGEO , 1995	 	Sancerre ; Saint-Satur (1992)	, Compagnie générale d'éditions officielles. Aix-en-Provence, Bouches-du-Rhône, Aix-en-Provence : CGEO , 1992	 

Sancerre (1992) , Compagnie générale d'éditions officielles. Aix-en-Provence, Bouches-du-Rhône, Aix-en-Provence : CGEO , 1992  



Sancerre, Saint-Satur (1989) , Aix-en-Provence (13100) : Compagnie générale d'éditions officielles , 1989  



Sancerre - Saint-Satur (1987) , Aix-en-Provence (13100) : Compagnie générale d'éditions officielles , 1987  



Sancerre. Saint-Satur (1984) , Ateliers Français-Edition-Publicité. Saint-Fargeau, Yonne, Saint-Fargeau [89] : Ateliers français édition publicité , 1984  

St-Satur - Léré (1983) , Institut géographique national. France, Paris : IGN , 1983  

Léré (1982) , Institut géographique national. France, Paris : IGN , 1982  

Saint-Satur. Cher. 1 : 2 000 Plan topographique régulier, restitué à l'aide de photographies aériennes... Dressé et dessiné en 1959 par Robin & Cie... Vérifié en 1959 par le Service du Cadastre (1959) , France. Service du cadastre, Robin et Cie (Editeur cartographique), France. Ministère de la construction, [Paris] : Ministère de la Construction , 1959  


Département du Cher. Groupement d'Urbanisme de Sancerre (1946) , Roland Gentis (géomètre), France. Ministère de la reconstruction et de l'urbanisme, [Paris] : Ministère de la Reconstruction et de l'Urbanisme , 1946  

Relevé des palées d'anciens ponts romains ayant existé sur la Loire à Gordon, actuellement St-Thibault près Sancerre. (Relevé fait le 15 Août 1904). [par l'Administration des Ponts et Chaussées] (1904) , France. Conseil général des ponts et chaussées, [S.l.] : [s.n.] , 1904  

Livres (3)

Monographie de l'abbaye de Saint-Satur (2011) , Ferdinand Gemähling (1816-1895), Paris : le Livre d'histoire , impr. 2011  

Saint-Satur (1997) , Fernand Foucher, [Saint-Satur] : [F. Foucher] , 1997  



Saint-Satur (1989) , Fernand Foucher, Saint-Satur : F. Foucher , 1989  

Images (1)

[Recueil. Photographies. , [1900-1968] 
Vues de Saint-Satur]
(1900)






Publiés ou enregistrés à Saint-Satur (Cher, France) (20 ressources dans data.bnf.fr)

Périodiques publiés à Saint-Satur (Cher, France) (2)

<p>La Voix (Saint-Satur) , Saint-Satur (Cher, France),  2010</p>	<p>Bulletin paroissial de Saint-Satur , Saint-Satur (Cher, France),  1938-19?? (1938-19??)</p>
---	---

Documents publiés à Saint-Satur (Cher, France) (18)

<p>Pesselières (2000) , Fernand Foucher, Saint-Satur : F. Foucher , 2000 </p>	<p>Quand la Sancerroinie m'était contée (2000) , René Laporte (1922-2007), Saint-Satur : R. Laporte , 2000 </p>
<p>Gordona (1998) , René Laporte (1922-2007), Saint-Satur : R. Laporte , 1998 </p>	<p>Saint-Satur (1997) , Fernand Foucher, [Saint-Satur] : [F. Foucher] , 1997 </p>
<p>Les secrets de la forêt de Charnes (1997) , René Laporte (1922-2007), Saint-Satur : R. Laporte , 1997 </p>	<p>Le bois de Charnes et ses "Bonshommes" (1996) , Fernand Foucher, Saint-Satur : F. Foucher , 1996 </p>
<p>Le carroir de velours (1996) , René Laporte (1922-2007), Saint-Satur : R. Laporte , 1996 </p>	<p>Crézancy-en-Sancerre tome II (1994) , Fernand Foucher, [Saint-Satur] : F. Foucher , 1994 </p>
<p>Coutumes et croyances d'hier à aujourd'hui (1994) , Fernand Foucher, [Saint-Satur] : F. Foucher , 1994 </p>	<p>La seconde vie de maistre François Villon... (1994) , René Laporte (1922-2007), Saint-Satur : R. Laporte , 1994 </p>
<p>Crézancy-en-Sancerre (1993) , Fernand Foucher, [Saint-Satur] : F. Foucher , 1993- </p>	<p>Crézancy-en-Sancerre (1993) , Fernand Foucher, [Saint-Satur] : F. Foucher , 1993- </p>

Gordvinée, de l'allée des cyclopes à l'arène blanche (1991)	, René Laporte (1922-2007), [Saint-Satur] : R. Laporte , 1991		Vinon (1991)	, Fernand Foucher, Saint-Satur : F. Foucher , 1991	
Vocabulaire d'un terroir (1990)	, Fernand Foucher, Saint-Satur : F. Foucher , 1990		Pesselières (1990)	, Fernand Foucher, Saint-Satur : F. Foucher , 1990	
Saint-Satur (1989)	, Fernand Foucher, Saint-Satur : F. Foucher , 1989		La Construction d'un viaduc en Sancerroinie (1988)	, René Laporte (1922-2007), Saint-Satur : R. Laporte , 1988	

Personnes ou collectivités en relation avec Saint-Satur (Cher, France) (23 ressources dans data.bnf.fr)





Auteurs nés à Saint-Satur (Cher, France) (5)

René Laporte (1922-2007)		Pierre Fleuriet (1881-1944)	
Alfred Galopin (1852-1931)		Émile-Hilaire Amagat (1841-1915)	
Emile Louis Derbier (graveur, 18..?-19..?)			

Auteurs morts à Saint-Satur (Cher, France) (4)

René Laporte (1922-2007)		Urbain Gohier (1862-1951)	
Edouard-Ernest Nollet (1858-1933)		Émile-Hilaire Amagat (1841-1915)	

Personnes ou collectivités en relation à Saint-Satur (Cher, France) (14)

Auteur du texte : Ateliers Français-Edition-Publicité. Saint-Fargeau, Yonne		Éditeur commercial : Compagnie générale d'éditions officielles. Aix-en-Provence, Bouches-du-Rhône	
Cartographe : Compagnie générale d'éditions officielles. Aix-en-Provence, Bouches-du-Rhône		Collaborateur : Fédération française de la randonnée pédestre	

Cartographe : France. Ministère de la reconstruction et de l'urbanisme ⓘ

Auteur du texte : France. Ministère de la construction ⓘ

Auteur du texte : France. Service du cadastre ⓘ

Auteur du texte : France. Conseil général des ponts et chaussées ⓘ

Cartographe : Roland Gentis (géomètre) ⓘ

Éditeur commercial : Institut géographique national. France ⓘ

Cartographe : Institut géographique national. France ⓘ

Cartographe : Institut national de l'information géographique et forestière. France ⓘ

Éditeur commercial : Institut national de l'information géographique et forestière. France ⓘ

Auteur du texte : Robin et Cie (Editeur cartographique) ⓘ

Voir aussi (12 ressources dans data.bnf.fr)

À la BnF (2)

Notice correspondante dans Catalogue général (Notice géographique) : Saint-Satur (Cher, France)

Notice correspondante dans Catalogue général (Notice thématique) : Saint-Satur (Cher, France)

Sur le Web (10)

Notice correspondante dans Dbpedia

Notice correspondante dans Base de données de lieux géographiques GeoNames

Notice correspondante dans IGN

Notice correspondante dans Institut national de la statistique et des études économiques (INSEE)

Notice correspondante dans VIAF

Notice correspondante dans Wikidata

Notice correspondante dans Wikipedia Francophone

Notice correspondante dans Base de données de lieux géographiques GeoNames

Notice correspondante dans IdRef

Notice correspondante dans VIAF