

# Gaète (Latium, Italie)



Classification géographique : **Latium (Italie, Europe)**

## Documents sur ce lieu (37 ressources dans data.bnf.fr)


### Cartes et plans (21)


- |  |   |  |  |   |  |
|--|---|--|--|---|--|
| De Capo Circeo à Ischia (2017)   | , France. Service hydrographique et océanographique de la marine, Brest : SHOM , 2017                                     |  | De Capo Circeo à Ischia (2015)   | , France. Service hydrographique et océanographique de la marine, Brest : SHOM , 2015 |  |
| De Capo Circeo à Ischia (1994)   | , France. Service hydrographique et océanographique de la marine, Brest : EPSHOM [Établissement principal du SHOM] , 1994 |  | [Terracina - Napoli - Salerno - Capri] (1961)  | , Touring club italiano, Milano : Touring club italiano , 1961                        |  |
| Plan de Gaète et de ses environs avec la marche des attaques de cette place en 1806 (1806) | , Jean-Jacques-Germain Pelet (1777-1858)  |  | Place de Gaète. Plan détaillé des travaux d'attaque de cette place par l'armée française commandée par le maréchal Masséna, laquelle place s'est rendue par capitulation le 18 juillet 1806 (1806) | , [S.l.] : [s.n.] , [1806]  |  |
| Ville et baye de Gayette (1800)  | , [S.l.] : [s.n.] , [1800]  |  | Ville et baye de Gayette (1800)  | , Jean-Joseph Allezard (17...-18..?), Livorno : [s.n.] , 1800                         |  |
| [Atlas nautique manuscrit de la Méditerranée]  | , Jean François Sant  |  | Gayette (1764)   | , Joseph Roux (1725-1789), [S.l.] : [s.n.] , [1764]                                   |  |

- |   |   |
|---|---|
| <p><b>Plan de la baye de Gayette</b> (1764) , Jacques-Nicolas Bellin (1703-1772), [S.l.] : [s.n.] , [1764] </p>      | <p><b>Plan de la baye de Gayette</b> (1760) , [S.l.] : [s.n.] , ca 1760 </p>   |
| <p><b>Plan de la baye de Gayette</b> (1746) , Jacques Ayrouard (16..-17..), [S.l.] : [s.n.] , [s.d.] </p>            | <p><b>Plan de la baye de Gayette</b> (1746) , Jacques Ayrouard (16..-17..), [S.l.] : [s.n.] , [1746] </p>  |
| <p><b>Pianta e prospetto di Gaeta</b> (1735) , Homann, [S.l.] : [s.n.] , [1735] </p>                                 | <p><b>Plan de la ville et baye de Gayette</b> (1730) , Laurent Brémond (hydrographe, 16..-17..?), Henri Michelot (hydrographe, 16..-17..), [S.l.] : [s.n.] , [1730] </p> |
| <p><b>Gaeta in Terra di Lavoro</b> (1713) , Innocenzo Raffaele Savonarola (1646-1730), [S.l.] : [s.n.] , [1713] </p> | <p><b>Planta de Gaeta</b> (1710) , [S.l.] : [s.n.] , [ca 1710] </p>  |
| <p><b>Gaeta</b> (1629) , Francesco Bertelli (15..-1629), In Padova : [s.n.] , 1629 </p>                              | <p><b>Plan de la Baye de Gayette</b> (17..) , Jacques Ayrouard (16..-17..), [S.l.] : [s.n.] , [ca 17..] </p>   |
| <p><b>Plan de la rade de Gayette</b> (17..) , [S.l.] , [ca 17..] </p>  |   |

**Livres (13)**


- |  |   |
|--|---|
| <p><b>Gaeta nello splendore della sua nobiltà e i suoi governatori</b> (2008) , Salvatore Boni, Roma : Istituto poligrafico e Zecca dello Stato, Libreria dello stato , impr. 2008 </p> | <p><b>Cronaca di artiglieria per la difesa della Piazza di Gaeta</b> (2005) , Giovanni Delli Franci, Napoli : Grimaldi , 2005 </p> |
| <p><b>Gli assedi di Gaeta</b> (2002) , Giovanni De Matteo, Gaeta : Alges , 2002 </p>  | <p><b>Le relazioni commerciali tra Genova e Gaeta nel tardo Medioevo</b> (2001) , Gaeta : Ed. del comune di Gaeta , 2001 </p>      |
| <p><b>Comme un parfum d'Italie</b> (1999) , Paul-René Di Nitto, [Lunel-Viel] : Espace Sud , 1999 </p>   | <p><b>Gaeta</b> (1999) , Antonio Sperduto, Napoli : Electa , 1999 </p>   |
| <p><b>Insedimenti monastici a Gaeta e nell'attuale diocesi</b> (1995) , Mariano Dell'Omo, Montecassino : Pubblicazioni Cassinesi , 1995 </p>  | <p><b>Federico II nell'ottavo centenario della nascita</b> (1995) , Paolo Capobianco, Gaeta : Nuova poligrafica , 1995 </p>        |

**La visita a Gaeta di papa Wojtyła** (1991), Gaetano Andrisani (1927-2010), Antonio Cervone (historien de la religion), Gaeta : Gazzetta di Gaeta , 1991 


**Le sculture del Museo diocesano di Gaeta** (1986), Marisa De' Spagnolis, Roma : L'Erma di Bretschneider , 1986 


**La veduta di Gaeta nell'800 napoletano** (1977), Gaeta : Centro storico culturale "Gaeta" , 1977 


**Pio IX a Gaeta** (1974), Gaetano Andrisani (1927-2010), [S.l.] : La Poligrafica , 1974 

[Recueil. Dossiers biographiques Boutillier du Retail. Documentation sur Eugène Lamoral, prince de Ligne] , Paris : La Nouvelle revue  : Le Correspondant , 1891-1929

### Images (3)


**[Sans titre]** (2011), Olivier Kervern 

**[Recueil. Cartes postales de Gaeta]** (1880), Gaeta : [éditeurs divers] , [191. ?] 

**Urbs Neapolis cum praecipuis ejus aedificiis ...exacta delineatio** (1727), Norimbergae : edita a loh. Bapt. Homanni , 1727 

## Thèmes en relation avec Gaète (Latium, Italie) (1 ressources dans data.bnf.fr)

### Termes reliés (1)

Siège de Gaète (Italie. - 1860-1861) 

**Personnes ou collectivités en relation avec Gaète (Latium, Italie) (22 ressources dans data.bnf.fr)**

**Auteurs nés à Gaète (Latium, Italie) (4)**

Taddeo Orlando (1885-1950) ⓘ Carlo Afan de Rivera (1779-1852) ⓘ

Lucio Fauno (15.-1552?) ⓘ Thomas Cajetan (1469-1534) ⓘ

**Auteurs morts à Gaète (Latium, Italie) (4)**

Fabrizia Ramondino (1936-2008) ⓘ Fernand Guimet (1909-1973) ⓘ

Andrea da Salerno (1484?-1530?) ⓘ Franciscus Patricius (1413-1494) ⓘ

**Personnes ou collectivités en relation à Gaète (Latium, Italie) (14)**

Auteur du texte : Jean-Joseph Allezard (17.-18..?) ⓘ Auteur du texte : Jacques Ayrouard (16.-17..) ⓘ

Auteur du texte : Jacques-Nicolas Bellin (1703-1772) ⓘ Auteur du texte : Francesco Bertelli (15.-1629) ⓘ

Cartographe : Laurent Brémond (hydrographe, 16.-17..?) ⓘ Cartographe : France. Service hydrographique et océanographique de la marine ⓘ

Éditeur commercial : France. Service hydrographique et océanographique de la marine ⓘ Marchand : Johann Baptist Homann (1663-1724) ⓘ

Cartographe : Henri Michelot (hydrographe, 16.-17..) ⓘ Auteur du texte : Jean-Jacques-Germain Pelet (1777-1858) ⓘ

Auteur du texte : Joseph Roux (1725-1789) ⓘ Auteur du texte : Innocenzo Raffaele Savonarola (1646-1730) ⓘ

Éditeur commercial : Touring club italiano ⓘ Cartographe : Touring club italiano ⓘ

**Voir aussi** (7 ressources dans data.bnf.fr)**À la BnF (2)**

Notice correspondante dans Catalogue général (Notice géographique) : Gaète (Latium, Italie)

Notice correspondante dans Catalogue général (Notice thématique) : Gaète (Italie)

**Sur le Web (5)**

Notice correspondante dans Référentiels d'autorités de Biblissima

Notice correspondante dans Base de données de lieux géographiques GeoNames

Notice correspondante dans IdRef

Notice correspondante dans Library of Congress Authorities

Notice correspondante dans VIAF