

Ile Sylt (Schleswig-Holstein, Allemagne)



Classification géographique : **Schleswig-Holstein (Allemagne, Europe)**

Lieux en relation (3 ressources dans data.bnf.fr)

Contenu dans (3)

Archipel Frison Septentrional



Îles -- Allemagne











Frisonnes septentrionales, îles (Allemagne)





Documents sur ce lieu (22 ressources dans data.bnf.fr)

Cartes et plans (13)

De Helgoland à Rømø (1995)	, France. Service hydrographique et océanographique de la marine, Brest : EPSHOM [Établissement principal du SHOM] , 1995		Fanö Bugt et Horns Rev (1995)	, France. Service hydrographique et océanographique de la marine, Brest : EPSHOM [Établissement principal du SHOM] , 1995	
Lister Tief (1980)	, Allemagne. Reichs-Marine-Amt (1871-1945), Neumünster : Karl Wachholz Verlag , 1980		"Fahrwasser zwischen Röm und Sylt" (1973)	, S. Poulsen (17...-18..?), Neumünster : Karl Wachholz Verlag , 1973	
Insel Sylt (1973)	, Gerard Hulst Van Keulen (1733-1801), Neumünster : Karl Wachholz Verlag , 1973		Deutsche Bucht der Nordsee (1973)	, Grapow (Capitaine de marine), Neumünster : Karl Wachholz Verlag , 1973	
Die Nordfriesischen Inseln. Massstab 1 : 100 000 Vergleichende kartographische Darstellung (1957)	, G. Falk, Hamburg : Geographisch-kartographische Anstalt "Mundus" , 1957		Karte der Nordseebäder Sylt, Föhr und Amrum (1921)	, Allemagne. Reichsamt für Landesaufnahme, Berlin : Reichsamt für Landesaufnahme , 1921	
Historische Karte von den Nordfriesischen Inseln Nordstrand, Pellworm, Amrum, Föhr, Sylt etc. der continentalen Marsch zwischen Hever u. Königsau, sowie von der Friesischen Vorgeest (1888)	, Franz Heinrich Julius Geerz (1817-1888), Berlin : im Selbstverlage des Verfassers , 1888		Geologische Karte der Insel Sylt und Ihrer nächsten Umgebungen. Geologisch bearbeitet durch Dr L. Meyn (1876)	, Berliner lithographisches Institut, L. Meyn (18...-18..?), [Berlin] : Berliner Lithogr. Institut , 1876	

Geognostische Beschreibung der Insel Sylt und ihrer Umgebung... (1876) , L. Meyn (18..-18..?), Berlin : Neumann , 1876 


Antiquarische Karte der Insel Sylt (1866) , C. P. Hansen, Garding : [s.n.] , [1866] 


Situs luttiae una cum ostijs aquarum alitudinibus et vadis omnium eius insularum (1590) , Lucas Janszoon Waghenauer (1533?-1606), [S.l.] : [s.n.] , [ca 1590] 


Livres (7)

Realitätsgewitter (2016) , Julia Zange, Berlin : Aufbau , 2016 


Archsum auf Sylt Teil 3 (1990) , Ole Harck, Mainz am Rhein : P. von Zabern , 1990 

Archsum auf Sylt Teil 2 (1987) , Mainz am Rhein : P. von Zabern , 1987 


Descriptio insulae Nordstrandiae : ein Beschreibung der Insul und Landes Nordstrand : Beschreibung der Inseln Nordstrand, Föhr, Amrum und Sylt sowie der Harden des nordfriesischen Festlands (1984) , Peter Sax (1597-1662), St Peter-Ording : Lühr und Dircks , 1984 


Systematik der Nematada eines Sandstrandes der Nordseeinsel (1982) , Dietrich Blome, Mainz : Akademie der Wissenschaften und der Literatur ; Wiesbaden : F. Steiner , 1982 

Einführung in Forschungsverlauf und Landschaftsgeschichte (1980) , Georg W. Kossack, Mainz am Rhein : P. von Zabern , 1980 

L'île de Sylt (1940) , Louis Hermite (1875-1962), [S.l.] , [1940] 

Films, vidéos (2)

Sylt (2011) , Samuel Bester, Samuel Bester, [Paris] : Lowave [éd., distrib.] , [DL 2011] 

Sylt à perte de vue (2010) , Samuel Bester, Paris : l'Harmattan vidéo [éd., distrib.] , [DL 2010] 

Personnes ou collectivités en relation avec Île Sylt (Schleswig-Holstein, Allemagne) (10 ressources dans data.bnf.fr)

Personnes ou collectivités en relation à Île Sylt (Schleswig-Holstein, Allemagne) (10)

Auteur du texte : Allemagne. Reichsamt für Landesaufnahme 	Cartographe : Allemagne. Reichs-Marine-Amt (1871-1945) 
Auteur du texte : Berliner lithographisches Institut 	Graveur : Joannes van Doetecum (15.-1605) 
Cartographe : France. Service hydrographique et océanographique de la marine 	Éditeur commercial : France. Service hydrographique et océanographique de la marine 
Auteur du texte : Louis Hermite (1875-1962) 	Éditeur commercial : Karl-Wachholtz-Verlag 
Cartographe : Gerard Hulst Van Keulen (1733-1801) 	Cartographe : Lucas Janszoon Waghenauer (1533?-1606) 

Voir aussi (10 ressources dans data.bnf.fr)

À la BnF (2)

Notice correspondante dans Catalogue général (Notice géographique) : Île Sylt (Schleswig-Holstein, Allemagne)

Notice correspondante dans Catalogue général (Notice thématique) : Sylt (Allemagne. - île)

Sur le Web (8)

Notice correspondante dans Base de données de lieux géographiques GeoNames

Notice correspondante dans Dbpedia

Notice correspondante dans Base de données de lieux géographiques GeoNames

Notice correspondante dans Fichier d'autorité intégré de la Bibliothèque nationale allemande

Notice correspondante dans Library of Congress
Authorities

Notice correspondante dans VIAF

Notice correspondante dans Wikidata

Notice correspondante dans Wikipedia Francophone