

# Nag Hammadi (Qena, Egypte)



Classification géographique : **Égypte (Afrique)**

## Documents sur ce lieu (7 ressources dans data.bnf.fr)

### Images (4)

Nag-Hamadi : un groupe de fellahs en Haute-Egypte (191.)



Nag-Hamadi (Haute-Egypte) : un village arabe pendant la crue du Nil (191.)




Nag-Hamadi (Haute-Egypte) : au bord d'un canal d'irrigation (191.)





Nag-Hamadi (Haute-Egypte) : au bord d'un canal (191.)



**Livres (3)**

Hermès en Haute-Egypte (1978) , Jean-Pierre Mahé, Québec : Presses de l'Université Laval , 1978 

The Nag Hammadi library in English (1977) , Institute for antiquity and christianity. Claremont, Calif., Leiden : E.J. Brill , 1977 

Le barrage de Nag. H. Madi et la surélévation du Nil souterrain d'étiage le long de la ligne de remous d'exhaussement (1937) , Charles Audebeau Bey (1861-1939), Le Caire , 1937 

**Voir aussi (8 ressources dans data.bnf.fr)****À la BnF (2)**

Notice correspondante dans Catalogue général (Notice géographique) : Nag Hammadi (Qena, Égypte)

Notice correspondante dans Catalogue général (Notice thématique) : Nag Hammadi (Égypte)

**Sur le Web (6)**

Notice correspondante dans VIAF

Notice correspondante dans Dbpedia

Notice correspondante dans Base de données de lieux géographiques GeoNames

Notice correspondante dans Fichier d'autorité intégré de la Bibliothèque nationale allemande

Notice correspondante dans Wikidata

Notice correspondante dans Wikipedia Francophone