

# Mílos (Cyclades, Grèce)



Classification géographique : **Cyclades (îles de la Mer Égée méridionale, Grèce, Europe)**

Note : Sur l'île du même nom

## Lieux en relation (2 ressources dans data.bnf.fr)

### Contenu dans (1)

Cyclades (Grèce)



### Contient (1)

Phylacopé (Grèce. - ville ancienne)











Documents sur ce lieu (14 ressources dans data.bnf.fr)

Livres (10)

- |                                      |  |   |  |   |   |
|--------------------------------------|--|---|--|---|---|
| Die Kykladen (2022)                  | , Gerd Sachs, Hamburg : Verlag Dr. Kovac, 2022   |   | Der Untergang von Melos (2006)                         | , Wolfgang Will, Bonn : R. Habelt, 2006                               |   |
| La céramique mélienne (2003)         | , FořeinĀ N. Zafeiropoulou, Athènes : École française d'Athènes ; Paris : diff. de Boccard, 2003 |   | Tucidide e l'impero (1992)                             | , Luciano Canfora, Roma ; Bari : Laterza, 1992                        |   |
| The Archaeology of cult (1985)       | , London : British school of archaeology at Athens ; Thames and Hudson, , 1985.                  |   | La spedizione ateniese contro Melo del 416 a.C. (1983) | , Silvana Cagnazzi, Bari : Adriatica ed. , 1983                       |   |
| Nisyros, Giali, Kos (1982)           | , Hans-Günter Buchholz (1919-2011), Egon Althaus, Mainz am Rhein : P. von Zabern, 1982           |   | An Island polity (1982)                                | , Cambridge ; New York ; Melbourne : Cambridge university press, 1982 |   |
| Historique de la base de Milo (1923) | , Marcel Édouard Marie Robin (1891-1973), [Paris] : École de guerre navale, 1923-1924            |   | Excavations at Phylakopi in Melos 1974-77              | , Colin Renfrew, London : The British school at Athens, 2007          |   |

Cartes et plans (4)

- |                                  |   |   |   |  |   |
|----------------------------------|---|---|---|--|---|
| [Plan de la rade de Milo] (1780) | , Jean-Denis Barbié Du Bocage (1760-1825), [S.l.] : [s.n.], [ca 1780] |   | Port du Milo, veû du Sommet de la Montagne de St. Hélie, avec le profil des Isles voisines (1717) | , A Paris : de l'Imprimerie royale, 1717 |   |
| Plan de Milo (16..)              | , Sébastien de Beaulieu (1612?-1674), [S.l.] : [s.n.], [ca 16..]      |   | Plan de la rade du Mille et du cavenage de Petracha (17..)  | , [S.l.], [ca 17..]                      |   |

**Personnes ou collectivités en relation avec Mílos (Cyclades, Grèce) (4 ressources dans data.bnf.fr)**

**Personnes ou collectivités en relation à Mílos (Cyclades, Grèce) (4)**

Auteur du texte : Jean-Denis Barbié Du Bocage (1760-1825)



Auteur du texte : Sébastien de Beaulieu (1612?-1674)



Marchand : Imprimerie royale. France (1640-1792)



Autre : Joseph Pitton de Tournefort (1656-1708)



**Voir aussi (12 ressources dans data.bnf.fr)**

**À la BnF (2)**

Notice correspondante dans Catalogue général (Notice géographique) : Mílos (Cyclades, Grèce)

Notice correspondante dans Catalogue général (Notice thématique) : Milos (Grèce. - île)

**Sur le Web (10)**

Notice correspondante dans Base de données de lieux géographiques GeoNames

Notice correspondante dans VIAF

Notice correspondante dans Référentiels d'autorités de Biblissima

Notice correspondante dans Dbpedia

Notice correspondante dans Base de données de lieux géographiques GeoNames

Notice correspondante dans Fichier d'autorité intégré de la Bibliothèque nationale allemande

Notice correspondante dans IdRef

Notice correspondante dans Library of Congress Authorities

Notice correspondante dans Wikidata

Notice correspondante dans Wikipedia Francophone