

Cartographie de l'environnement



Thème : Cartographie de l'environnement

Origine : **RAMEAU**

Autres formes du thème : Cartographie écologique
Environnement – Cartographie

Notices thématiques en relation (2 ressources dans data.bnf.fr)

Termes plus larges (1)

Sciences de l'environnement

















Termes plus précis (1)

Cartographie de la végétation



Documents sur ce thème (22 ressources dans data.bnf.fr)

Livres (20)

Österreich (2019)	, Martin Seger, Klagenfurt am Wörthersee : Naturwissenschaftlicher Verein für Kärnten , November 2019		Cartographie des habitats terrestres en Europe (2015)	, Paris : Muséum national d'histoire naturelle, Service du patrimoine naturel , DL 2015	
Mapping environmental issues in the city (2011)	, William Cartwright, Berlin ; New York : Springer , cop. 2011		Rappresentare il territorio e l'ambiente (2010)	, Acireale ; Catania : Bonanno , 2010	
Mapping geomorphological environments (2009)	, Kosmas Pavlopoulos, Heidelberg ; New York : Springer , cop. 2009		Remote sensing and geospatial technologies for coastal ecosystem assessment and management (2009)	, Xiaojun Yang, Berlin : Springer , cop. 2009	
Geoenvironmental mapping (2002)	, Peter T. Bobrowsky, Lisse ; Abingdon ; Exton [etc.] : A. A. Balkema , cop. 2002		AAAS atlas of population & environment (2000)	, American association for the advancement of science, Fred Pearce, Paul Harrison, Berkeley : University of California press , cop. 2000	
La cartographie pour la gestion des espaces naturels (1998)	, Antony : CEMAGREF éd. , 1998		Geostatistical error management (1997)	, Jeffrey C. Myers, New York : Van Nostrand Reinhold , 1997	
Atlas régional de l'environnement (1996)	, Bourgogne. Conseil régional, Dijon : Conseil régional de Bourgogne , 1996		"Documents pour la carte de la végétation des Alpes" (volumes I à X), "Documents de cartographie écologique" (volumes XI à XXXI) (1995)	, Laboratoire des écosystèmes alpins. Grenoble, Grenoble : Laboratoire des écosystèmes alpins, Université Joseph-Fourier , 1995	
DELPHINE (1995)	, Pierre Salomez, Michel Godron, Gap : Parc national des Écrins , 1995		Boundaries of home (1993)	, Gabriola Island (B.C.) ; Philadelphia (Pa.) : New society publ. , cop.1993	

<p>Recueil et traitement des données physiques de l'environnement dans le cadre de l'élaboration ou de la révision d'un POS (1989)</p>	<p>, France. Service technique de l'urbanisme, France. Atelier central de l'environnement, France. Direction de l'architecture et de l'urbanisme, Paris : STU , 1989</p>	<p>La cartographie dynamique applicable à l'aménagement (1988)</p>	<p>, Jacques Husser, Jean Steinberg, Paris : SEDES , 1988</p>
<p>La cartographie écologique et ses applications (1986)</p>	<p>, Paul Ozenda (1920-2019), Paris ; New York ; Barcelone : Masson , 1986</p>	<p>Cartographie intégrée de l'environnement (1985)</p>	<p>, Programme sur l'homme et la biosphère, Paris : Unesco , 1985</p>
<p>Vade-mecum pour le relevé méthodique de la végétation et du milieu... (1983)</p>	<p>, Centre d'écologie fonctionnelle et évolutive. Montpellier, Paris : Éditions du Centre national de la recherche scientifique , 1983</p>	<p>Cartographie polythématique appliquée à la gestion écologique des eaux (1982)</p>	<p>, Programme interdisciplinaire de recherche sur l'eau et l'environnement du bassin de la Seine, France. Ministère de la recherche et de la technologie (1981-1982), France. Ministère de l'environnement (1981-1983), Paris : Éd. du C.N.R.S. , 1982</p>

Documents multimédia (2)

<p>Machine learning for spatial environmental data (2009)</p>	<p>, Lausanne : EPFL Press , cop. 2009</p>	<p>Analysis and modelling of spatial environmental data (2004)</p>	<p>, Lausanne : EPFL Press , 2004</p>
---	--	--	---------------------------------------





Personnes ou collectivités en relation avec le thème: "Cartographie de l'environnement" (32 ressources dans data.bnf.fr)

Auteur du texte (24)

<p>American association for the advancement of science</p>	<p>Peter T. Bobrowsky</p>
<p>Bourgogne. Conseil régional</p>	<p>William Cartwright</p>

Centre d'écologie fonctionnelle et évolutive. Montpellier		France. Ministère de l'environnement (1981-1983)	
France. Service technique de l'urbanisme		France. Direction de l'architecture et de l'urbanisme	
France. Ministère de la recherche et de la technologie (1981-1982)		France. Atelier central de l'environnement	
Michel Godron		Paul Harrison	
Jacques Husser		Mikhail Kanevski	
Laboratoire des écosystèmes alpins. Grenoble		Michel Maignan	
Paul Ozenda (1920-2019)		Fred Pearce	
Programme interdisciplinaire de recherche sur l'eau et l'environnement du bassin de la Seine		Programme sur l'homme et la biosphère	
Pierre Salomez		Martin Seger	
Jean Steinberg		Xiaojun Yang	


Éditeur scientifique (4)

Doug Aberley		Michele Munafò	
Muséum national d'histoire naturelle. Service du patrimoine naturel. Paris		Naturwissenschaftlicher Verein für Kärnten	


Directeur de publication (2)

André Journaux (1915-2006)		Albert Louis Roux	
----------------------------	---	-------------------	---

Collaborateur (1)

Union géographique internationale	
-----------------------------------	---

Éditeur commercial (1)

Presses polytechniques et universitaires romandes 

Voir aussi (3 ressources dans data.bnf.fr)

À la BnF (1)

Notice correspondante dans Catalogue général

Sur le Web (2)

Notice correspondante dans Bibliothèque nationale d'Espagne

Notice correspondante dans Bibliothèque du Congrès