







# Presqu'île de Rhuys (Morbihan, France)









Classification géographique : **Morbihan (Bretagne, France, Europe)**

## Lieux en relation (6 ressources dans data.bnf.fr)

### Contenu dans (3)

Morbihan (France)	 	Péninsules -- France	 
Vannetais (France)	 		















### Contient (3)

Saint-Armel (Morbihan, France)	 	Saint-Gildas-de-Rhuys (Morbihan, France)	 
Arzon (Morbihan, France)	 		

Documents sur ce lieu (65 ressources dans data.bnf.fr)

Cartes et plans (36)

Vannes (2021)	, Institut national de l'information géographique et forestière. France, Saint-Mandé : IGN , 2021	 	Vannes (2021)	, Institut national de l'information géographique et forestière. France, Saint-Mandé : IGN , 2021	 
Golfe du Morbihan (2019)	, France. Service hydrographique et océanographique de la marine, Brest : SHOM , 2019	 	Golfe du Morbihan (2019)	, France. Service hydrographique et océanographique de la marine, Brest : SHOM , 2019	 
Vannes (2016)	, Institut national de l'information géographique et forestière. France, Saint-Mandé : IGN , 2016	 	Vannes (2015)	, Institut national de l'information géographique et forestière. France, Paris : IGN , 2015	 
Golfe du Morbihan (2008)	, France. Service hydrographique et océanographique de la marine, Brest : SHOM , 2008	 	Golfe du Morbihan (2008)	, France. Service hydrographique et océanographique de la marine, Brest : SHOM , 2008	 
Vannes - Golfe du Morbihan (2007)	, Institut géographique national. France, Paris : IGN , 2007	 	De Quiberon au Croisic (2005)	, France. Service hydrographique et océanographique de la marine, Brest : EPSHOM [Établissement principal du SHOM] , 2005	 
Carte spéciale d'exercice : permis mer hauturier (2003)	, France. Service hydrographique et océanographique de la marine, Brest : EPSHOM [Établissement principal du SHOM] , 2003	 	De Quiberon au Croisic (2003)	, France. Service hydrographique et océanographique de la marine, Brest : EPSHOM [Établissement principal du SHOM] , 2003	 
Permis mer hauturier (2003)	, France. Service hydrographique et océanographique de la marine, Brest : EPSHOM [Établissement principal du SHOM] , 2004	 	Golfe du Morbihan (2002)	, France. Service hydrographique et océanographique de la marine, Brest : EPSHOM [Établissement principal du SHOM] , 2002	 








De Quiberon au Croisic (2002)	, France. Service hydrographique et océanographique de la marine, Brest : EPSHOM [Établissement principal du SHOM] , 2002		De Quiberon au Croisic (2002)	, France. Service hydrographique et océanographique de la marine, Brest : EPSHOM [Établissement principal du SHOM] , 2002	
Golfe du Morbihan (2002)	, France. Service hydrographique et océanographique de la marine, Brest : EPSHOM [Établissement principal du SHOM] , 2002		GR 34, 340, 341 : le littoral et les îles du Morbihan (2000)	, Institut géographique national. France, Paris : FFRP , [2000]	
S[ain]t-Gildas-de-Rhuys (2000)	, Institut géographique national. France, Paris : IGN , 2000		Golfe du Morbihan (1999)	, France. Service hydrographique et océanographique de la marine, Brest : EPSHOM [Établissement principal du SHOM] , 1999	
Vannes - Golfe du Morbihan (1999)	, Institut géographique national. France, Paris : IGN , 1999		Carte d'étude permis mer hauturier (1999)	, Claude Vergnot, Grafocarte, Issy-les-Moulineaux : Grafocarte , 1999	
Golfe du Morbihan (1999)	, France. Service hydrographique et océanographique de la marine, Brest : EPSHOM [Établissement principal du SHOM] , 1999		Golfe du Morbihan (1999)	, France. Service hydrographique et océanographique de la marine, Brest : EPSHOM [Établissement principal du SHOM] , 1999	
De Quiberon au Croisic (1998)	, France. Service hydrographique et océanographique de la marine, Brest : EPSHOM [Établissement principal du SHOM] , 1998		Vannes - Golfe du Morbihan (1997)	, Institut géographique national. France, Paris : IGN , 1997	
De Quiberon au Croisic (1996)	, France. Service hydrographique et océanographique de la marine, Brest : EPSHOM [Établissement principal du SHOM] , 1996		De Quiberon au Croisic (1991)	, France. Service hydrographique et océanographique de la marine, Brest : EPSHOM [Établissement principal du SHOM] , 1991	

De Quiberon au Croisic (1991)	, France. Service hydrographique et océanographique de la marine, Brest : EPSHOM [Établissement principal du SHOM] , 1991		De Quiberon au Croisic (1991)	, France. Service hydrographique et océanographique de la marine, Brest : EPSHOM [Établissement principal du SHOM] , 1991	
Vannes - Golfe du Morbihan (1991)	, Institut géographique national. France, Paris : IGN , 1991		Golfe du Morbihan : côte ouest de France (1987)	, France. Service hydrographique et océanographique de la marine, Brest : EPSHOM [Établissement principal du SHOM] , 1987	
Jean Henry. Presqu'île de Rhuys [1 : 21 000 env] et Golfe du Morbihan [1 : 68. 000 env] (1965)	, Jean Henry, Société polymathique du Morbihan, Vannes : Galles imp. , Société Polymathique 1965		Presqu'île de Rhuys, Morbihan. 1 : 5 000 Plan topographique expédié dressé et dessiné en 1959 par G. F. Lucan... (1959)	, G. F. Lucan, France. Ministère de la construction, [Paris] : Ministère de la Construction , 1959	
Groupement d'urbanisme de Vannes (zone Sud-Ouest) Morbihan (1951)	, Charles Gay (1910-1989), France. Ministère de la reconstruction et de l'urbanisme, [Paris] : Ministère de la Reconstruction et de l'Urbanisme , 1951		Carte spéciale d'exercice, permis mer hauturier	, France. Service hydrographique et océanographique de la marine, Brest : SHOM , 1991	

**Livres (29)**













Plumes de Rhuys (2018)	, [Arradon] : Symposium 56 ; [Gourin] : Éditions des Montagnes noires ; [Porspoder] : Centre d'histoire de Bretagne , 2018		Gens de Rhuys (2015)	, [Sarzeau] : Association Au vent de l'histoire , [2015]	
Carnet de voyage presqu'île de Rhuys (2014)	, Émilie Giraudet, Stéphanie Lechat, Emma Chanelles, [Saint-Sébastien-sur-Loire] : Éditions Terre plurielle , impr. 2014		Rhuys (2013)	, Paris : Riveneuve éd. , cop. 2013	


<p>Au coeur de la presqu'île de Rhuys (2013)</p>	<p>, Gwenaelle Le Calonnec, Gourin : Éd. des Montagnes noires = Embann. ar Menezioù du, DL 2013</p>	<p>La presqu'île de Rhuys (2011)</p>	<p>, Adrien Régent (1859-1945), Paris : le Livre d'histoire, impr. 2011</p>
<p>Le passage de Saint-Armel-Séné (2010)</p>	<p>, Yannic Rome, Le Faouët : Liv'éditions, DL 2010</p>	<p>Rhuys (2007)</p>	<p>, Bertrand Frélaout (1946-2016), Spézet : Keltia graphic, DL 2007</p>
<p>Presqu'île de Rhuys (2005)</p>	<p>, Jean-Paul Mandegou, Vannes : Image plus éd., [ca 2005]</p>	<p>La presqu'île de Rhuys ou La belle presqu'île (2004)</p>	<p>, Franc Mallet, Assérac : Memoria, 2004</p>
<p>La presqu'île de Rhuys ou Le canton de Sarzeau (2003)</p>	<p>, J.-M. Le Divellec (18..-18..), Paris : le Livre d'histoire, 2003</p>	<p>Au coeur de la presqu'île de Rhuys (2003)</p>	<p>, Gwenaelle Le Calonnec, Spézet : Keltia graphic, 2003</p>
<p>La presqu'île de Rhuys (2002)</p>	<p>, Bertrand Frélaout (1946-2016), [Paris] : J.-P. Gisserot, cop. 2002</p>	<p>La famille Mauffret, 400 ans sur la Presqu'île de Rhuys (2001)</p>	<p>, Claude Mauffret, [Nantes] : [C. Mauffret], 2001</p>
<p>Le pays de Theix et la presqu'île de Rhuys (2000)</p>	<p>, Émile Morin (1929-2020), Joué-lès-Tours : A. Sutton, 2000</p>	<p>Histoire de vignes en Rhuys (2000)</p>	<p>, Au vent de l'histoire. Sarzeau, Morbihan, Sarzeau : Association Au vent de l'histoire, 2000</p>
<p>Pays de Rhuys (1998)</p>	<p>, Au vent de l'histoire. Sarzeau, Morbihan, Sarzeau : Association Au vent de l'histoire, 1998</p>	<p>Le pain du roi Livre III (1998)</p>	<p>, Étienne Bataille, Rennes : É. Bataille, 1998</p>
<p>La presqu'île de Rhuys (1997)</p>	<p>, Patrick Huchet, Rennes : Éd. "Ouest-France", 1997</p>	<p>Pays de Rhuys-Muzillac (1997)</p>	<p>, Chambre de commerce et d'industrie. Lorient, Morbihan, Lorient : Chambre de commerce et d'industrie du Morbihan, [1997]</p>
<p>Les salines de Rhuys (1996)</p>	<p>, [Sarzeau] : Association culturelle de Rhuys, 1996</p>	<p>La presqu'île de Rhuys, Morbihan (1994)</p>	<p>, Catherine Toscer-Vogel, Olivier Renaudeau, France. Inventaire général des monuments et des richesses artistiques de la France. Commission régionale Bretagne, Rennes : Association pour l'inventaire Bretagne, cop. 1994</p>


La presqu'île de Rhuys (1993)	, François de Lesdain, [Paris] : J.-P. Gisserot , cop. 1993		La presqu'île de Rhuys (1993)	, Adrien Régent (1859-1945), [Sarzeau] : J. Thébert , 1993	
La presqu'île de Rhuys (1991)	, Vannes : Université tous âges de Vannes et sa région ; Rennes : Éd. "Ouest-France" , 1991		Rhuys 2 (1991)	, Yvon Mauffret (1927-2011), [Sarzeau] : J. Thébert , 1991	
Rhuys [1] (1990)	, Yvon Mauffret (1927-2011), Sarzeau : J. Thébert , 1990		La Presqu'île de Rhuys (1982)	, Adrien Régent (1859-1945), Cholet : impr. Farré , 1982	
Presqu'île de Rhuys & environs (1947)	, Rennes : Imprimerie bretonne , 1947				


**Personnes ou collectivités en relation avec Presqu'île de Rhuys (Morbihan, France) (15 ressources dans data.bnf.fr)**

**Personnes ou collectivités en relation à Presqu'île de Rhuys (Morbihan, France) (15)**

Autre : Fédération française de la randonnée pédestre		Collaborateur : Fédération française de la randonnée pédestre	
Auteur du texte : France. Ministère de la construction		Éditeur commercial : France. Service hydrographique et océanographique de la marine	
Auteur du texte : France. Ministère de la reconstruction et de l'urbanisme		Cartographe : France. Service hydrographique et océanographique de la marine	
Dessinateur : Charles Gay (1910-1989)		Cartographe : Grafocarte	
Éditeur commercial : Grafocarte		Cartographe : Institut géographique national. France	
Éditeur commercial : Institut géographique national. France		Cartographe : Institut national de l'information géographique et forestière. France	

Éditeur commercial : Institut national de l'information géographique et forestière. France 

Auteur du texte : G. F. Lucan 

Auteur du texte : Société polymathique du Morbihan 

## Voir aussi (10 ressources dans data.bnf.fr)

### À la BnF (2)

Notice correspondante dans Catalogue général (Notice géographique) : Presqu'île de Rhuys (Morbihan, France)

Notice correspondante dans Catalogue général (Notice thématique) : Rhuys, Presqu'île de (Morbihan, France)

### Sur le Web (8)

Notice correspondante dans Dbpedia

Notice correspondante dans Base de données de lieux géographiques GeoNames

Notice correspondante dans Fichier d'autorité intégré de la Bibliothèque nationale allemande

Notice correspondante dans IdRef

Notice correspondante dans Bibliothèque du Congrès

Notice correspondante dans VIAF

Notice correspondante dans Wikidata

Notice correspondante dans Wikipedia Francophone