

# Meißen (Saxe, Allemagne)



Classification géographique : **Saxe (Allemagne, Europe)**


Note : 1949-1990 : Bezirk Dresde, RDA

## Documents sur ce lieu (41 ressources dans data.bnf.fr)


### Cartes et plans (27)

Meißen (2008)	, Saxe. Geobasisinformation und Vermessung, Dresden : Staatsbetrieb Geobasisinformation und Vermessung Sachsen , 2008		Meissen (1985)	, Berlin (RDA) : Tourist Verlag , 1985 ; Leipzig	
Riesa (1978)	, Allemagne, RDA. Kombinat Geodäsie und Kartographie, [Berlin] (RDA) : Ministerium für Innere Angelegenheiten Verwaltung Vermessungs- und Kartenwesen , 1978		Grossenhain (1978)	, Allemagne, RDA. Kombinat Geodäsie und Kartographie, [Berlin] (RDA) : Ministerium für Innere Angelegenheiten Verwaltung Vermessungs- und Kartenwesen , 1978	
Dresden W (1978)	, Allemagne, RDA. Kombinat Geodäsie und Kartographie, [Berlin] (RDA) : Ministerium für Innere Angelegenheiten Verwaltung Vermessungs- und Kartenwesen , 1978		Meissen (1978)	, Allemagne, RDA. Kombinat Geodäsie und Kartographie, [Berlin] (RDA) : Ministerium für Innere Angelegenheiten Verwaltung Vermessungs- und Kartenwesen , 1978	


[Special- und Verkehrskarte vom Königreich Sachsen und den angrenzenden Ländern] (1882)	, August Lange (18..-18..), August Lange (18..-18..), Paul Herrmann [et autre(s)], in Dresden : Verlag v. H. Jaenicke , [1882]	Carte du Margraviat de Misnie (1762)	, Héritiers d' Homann, Adam Friedrich Zuerner (1680-1742), Nuremberg : les Héritiers de Homann , 1762
Marquisat de Misnie, première province de la Saxe (1758)	, Georges-Louis Le Rouge (1712-179.), Paris : Le Rouge , 1758	Marquisat de Misnie, première province de la Saxe (1758)	, Georges-Louis Le Rouge (1712-179.), Paris : Chez le Sr. Le Rouge , 1758
Geographischer Entwurf derer Aemmtter Meissen als Creys-Procuration-Schul- und Stiffts-Ammt benebst denen Aemmttern Nossen, Oschatz, und Wurtzen (1750)	, Amsterdam : Petrus Schenk , 1750	Geographischer Entwurff derer Aemmtter Meissen... (1750)	, Pieter I Schenk (1661-1711), Amsterdam : by Petrus Schenk , 1750
Meissen (1713)	, Innocenzo Raffaele Savonarola (1646-1730), [S.l.] : [s.n.] , [1713]	Misena (1657) (1657)	, Johannes Janssonius (1588-1664), [S.l.] : [s.n.] , [1657]
Misena (1657) (1657)	, Johannes Janssonius (1588-1664), [S.l.] : [s.n.] , [1657]	Meissen (1650)	, Merian, Franckfurt : [s.n.] , 1650
Misena Hermun durorum urbs (1645)	, [S.l.] : [s.n.] , [1645]	Misena Hermun durorum urbs (1645)	, [S.l.] : [s.n.] , [ca 1645]
Meissen (1632)	, Pierre Bertius (1565-1629), Amstelodami : apud J. Janssonium , 1632	Meissen (1616)	, Pierre Bertius (1565-1629), Amstelodami : [s.n.] , 1616
Misena, Meyssen (1608)	, Adriano Romano, Francofurti : [s.n.] , 1608	Die Statt Meyssen (1598)	, Sebastian Münster (1489-1552), [S.l.] : [s.n.] , [1598]
Misena Hermundurorum urbs (1577)	, Georg Braun (1541-1622), [Cologne : Braun et Hogenberg , 1577]	Misena Hermundurorum urbs (1575)	, [S.l.] : [Bruin] , [1575]


Misena Hermun-durorum , Georg Braun (1541-1622),   
 urbs [Cologne : Braun et  
 (1574) Hogenberg , 1574]


Meissen , [S.I.] : [s.n.] , [ca 1572]   
 (1572)

Marchionatus Misniae... , Matthäus Seutter   
 (17..) (1678-1757), [S.I.] : Seutter  
 , 17..

**Livres (11)**


La Serenissima , Oppenheim am Rhein :   
 (2019) Nünnerich-Asmus , 2019

Das Grabowski-Service , Diethard Lübke, Bramsche   
 (2011) : Rasch


Meissener Künstler-Figuren , Sabine Bergmann,   
 (2010) Thomas Bergmann,  
 Karlsruhe : Götz , 2010


Kirche und , Marek Wejwoda, Dresden   
 Landesherrschaft : Thelem , 2007  
 (2007)


Diktatur und Diaspora , Birgit Mitzscherlich,   
 (2005) Paderborn : F. Schöningh ,  
 2005


Meissnische , Bettina Marquis, München   
 Geschichtsschreibung im : I. Hupe , 1998  
 späten Mittelalter (ca.  
 1215-1420)  
 (1998)

Erlebte Kunst , Hans Sonntag, Leipzig :   
 (1997) Ed. Leipzig , 1997

Décor sur porcelaine , Uwe Geissler, Paris : A.   
 (1993) Colin , 1993

Die Wiedererrichtung des , Hans-Friedrich Fischer,   
 Bistums Meissen 1921 und Leipzig : Benno , 1992  
 ihre Vorgeschichte  
 (1992)

Biographische Daten der , Rainer Rückert, München   
 Meissener : Bayerisches  
 Manufakturisten des 18. Nationalmuseum , 1990  
 Jahrhunderts  
 (1990)

Die Meissener Diözese , Paul Dittrich, Leipzig : St.   
 (1984) Benno Verl. , 1984

Images (3)

<p>La // Misnie (1759)</p>	<p>, Georges-Louis Le Rouge (1712-179.), [Paris] : [G. L. Le Rouge], [1759]</p>	<p>[Album de 12 phot. en dépliant de Meissen (Saxe), par Rudolf Schröter, phot. à Meissen, don Le Conte] (18..)</p>	<p>, Rudolf Schroeter (18..-19..?), [s.d.]</p>
<p>Vue de la Ville et du Chateau Electorale de Meissen avec ses // Environs du côté du couchant dépendants des Etats de Saxe appartenants à sa Majesté le Roy de Pologne (17..)</p>	<p>, Nicolas Tardieu (1674-1749), Alexandre Johann Thiele (1685-1752), [Sans lieu] : [sans nom], [17..]</p>	<p></p>	<p></p>



















**Personnes ou collectivités en relation avec Meißen (Saxe, Allemagne) (27 ressources dans data.bnf.fr)**

**Auteurs nés à Meißen (Saxe, Allemagne) (3)**

<p>Werner Schmidt</p>	<p>Otto König (1838-1920)</p>
<p>Karl August Weinhold (1782-1829)</p>	<p></p>

**Personnes ou collectivités en relation à Meißen (Saxe, Allemagne) (24)**

<p>Éditeur commercial : Allemagne. Ministerium für Innere Angelegenheiten Verwaltung Vermessungs- und Kartenwesen (RDA)</p>	<p>Cartographe : Allemagne, RDA. Kombinat Geodäsie und Kartographie</p>
<p>Éditeur scientifique : Allemagne, RDA. Kombinat Geodäsie und Kartographie</p>	<p>Éditeur scientifique : Rainer Beier</p>
<p>Auteur du texte : Pierre Bertius (1565-1629)</p>	<p>Ancien possesseur : Roland Bonaparte (1858-1924)</p>

Éditeur commercial : Georg Braun (1541-1622) 	Auteur du texte : Georg Braun (1541-1622) 
Éditeur scientifique : Georg Braun (1541-1622) 	Lithographe : Paul Herrmann 
Graveur : Frans Hogenberg (1539?-1590?) 	Cartographe : Héritiers d' Homann 
Auteur du texte : Johannes Janssonius (1588-1664) 	Donateur : R. Leconte (18..-19..?) 
Cartographe : Georges-Louis Le Rouge (1712-179.) 	Auteur du texte : Sebastian Münster (1489-1552) 
Lithographe : Julius Reichel 	Auteur du texte : Innocenzo Raffaele Savonarola (1646-1730) 
Éditeur commercial : Saxe. Geobasisinformation und Vermessung 	Cartographe : Saxe. Geobasisinformation und Vermessung 
Cartographe : Pieter I Schenk (1661-1711) 	Cartographe : Matthäus Seutter (1678-1757) 
Éditeur commercial : Tourist Verlag 	Auteur du texte : Adam Friedrich Zuerner (1680-1742) 

**Voir aussi** (13 ressources dans data.bnf.fr)

**À la BnF (2)**

Notice correspondante dans Catalogue général (Notice géographique) : Meißen (Saxe, Allemagne)

Notice correspondante dans Catalogue général (Notice thématique) : Meissen (Allemagne)

**Sur le Web (11)**

Notice correspondante dans Référentiels d'autorités de Biblissima

Notice correspondante dans Base de données de lieux géographiques GeoNames

Notice correspondante dans IdRef

Notice correspondante dans VIAF

Notice correspondante dans Dbpedia

Notice correspondante dans Base de données de lieux géographiques GeoNames

---

Notice correspondante dans Fichier d'autorité intégré de la Bibliothèque nationale allemande

---

---

Notice correspondante dans Library of Congress Authorities

---

---

Notice correspondante dans VIAF

---

---

Notice correspondante dans Wikidata

---

---

Notice correspondante dans Wikipedia Francophone

---