

Montchanin (Saône-et-Loire, France)



Classification géographique : **Saône-et-Loire (Bourgogne-Franche-Comté, France, Europe)**

Documents sur ce lieu (20 ressources dans data.bnf.fr)

Cartes et plans (13)

Montceau-les-Mines (2005)	, Institut géographique national. France, Paris : IGN , 2005	 	Le Creusot, Montceau-les-Mines, Montchanin, Saint-Vallier (2003)	, DK plan, Illkirch-Graffenstaden : DK plan , 2003	 
Montceau-les-Mines (2001)	, Institut géographique national. France, Paris : IGN , 2001	 	Montceau-les-Mines (2001)	, Institut géographique national. France, Paris : IGN , 2001	 
Montceau-les-Mines (2000)	, Institut géographique national. France, Paris : IGN , 2000	 	Montchanin (1994)	, Compagnie générale d'éditions officielles. Aix-en-Provence, Bouches-du-Rhône, Aix-en-Provence : CGEO , 1994	 
Montceau-les-Mines (1990)	, Institut géographique national. France, Paris : IGN , 1990	 	Montchanin (1986)	, Aix-en-Provence : CGÉO , 1986	 
Montceau-les-Mines (1983)	, Institut géographique national. France, Paris : IGN , 1983	 	Montchanin, plan 1979 (1979)	, Compagnie générale d'éditions officielles. Aix-en-Provence, Bouches-du-Rhône, Aix-en-Provence : Compagnie générale d'éditions officielles , 1979	 

<p>Montchanin-les-Mines (Le Creusot 8) 1 : 5.000. Plan topographique régulier... (1945)</p>	<p>, Pierre Déprez (Géomètre, 1908-19..), France. Ministère de la reconstruction et de l'urbanisme, Paris : [Ministère de la Reconstruction], 1945</p>	<p>Montchanin. 1 : 2.000. Fond de plan topographique régulier (1944)</p>	<p>, Pierre Déprez (Géomètre, 1908-19..), France. Délégation générale à l'équipement national, [S.I.] : Délégation Générale à l'Equipement National, 1944</p>
--	---	---	--

<p>Plan des Propriétés de la Compagnie des Mines de Montchanin (1851)</p>	<p>, Paris : Thierry frères, imp. , 1851</p>
--	--

Livres (5)

<p>Au fil du temps, Montchanin (2010)</p>	<p>, Josiane Decercle, Lazare Decercle, Crotenay : les Éd. l'Eden du ménestrel , 2010</p>	<p>Polonais d'hier et d'aujourd'hui au Creusot et à Montchanin (1993)</p>	<p>, Brigitte Balorin-Lagoutte, [Issy-les-Moulineaux] : B. Balorin-Lagoutte , 1993</p>
--	---	--	--

<p>Histoire de Montchanin et Saint-Eusèbe (1992)</p>	<p>, Albert Morin (1872-1948), Paris : Res universis , 1992</p>	<p>Commune de Montchanin-les-Mines (1983)</p>	<p>, Henri Guillard, Montchanin : Office municipal de la culture et des loisirs , 1983</p>
---	---	--	--

<p>Le Canal du Centre au point de partage (1983)</p>	<p>, Montchanin. Office municipal de la culture et des loisirs. Saône-et-Loire, Montchanin : Office municipal de la culture et des loisirs , 1983</p>
---	---

Films, vidéos (1)







<p>Le pays d'en-dessous (1982)</p>	<p>, Patrick Prado, Michèle Blondel, [Meudon] : CNRS audiovisuel [prod., distrib.] , prod. 1982</p>
---	---

Images (1)









Commerce et transports, le canal du Centre près de Montchanin, Montchanin-les-Mines, Saône-et-Loire Rhin (1957) , Les Applications photographiques d'industrie et d'édition. Saint-Maur-des-Fossés, Val-de-Marne, Documentation aérienne pédagogique, Lapie Service aérien , 1957 

Publiés ou enregistrés à Montchanin (Saône-et-Loire, France) (10 ressources dans data.bnf.fr)

Périodiques publiés à Montchanin (Saône-et-Loire, France) (6)







Guide du Canal du Centre (2000-2000)	, Montchanin (Saône-et-Loire, France), 2000-2000 	Info GRPT Sud-Est (1990-1992)	, Montchanin (Saône-et-Loire, France), 1990-1992 
Info EDF GRPT Sud-Est (198?-1990)	, Montchanin (Saône-et-Loire, France), 198?-1990 	Bulletin municipal (Montchanin)	, Montchanin (Saône-et-Loire, France), 1971 
La Voix (Montchanin) (1922-1923)	, Montchanin (Saône-et-Loire, France), 1922-1923 	La Famille nombreuse de Saône-et-Loire	, Montchanin (Saône-et-Loire, France), 19?? 

Documents publiés à Montchanin (Saône-et-Loire, France) (4)

<p>La chapelle de Jeanne (2015)</p>	<p>, Olivier Boreau, Pierre Develay, La Marotte. Montchanin, [Montchanin] : Association la Marotte. - [Montchanin] : Association la Marotte : Association la Marotte</p>	 	<p>Comme chante l'eau vive (1995)</p>	<p>, Janine Jaillet, [Montchanin] : J. Jaillet , 1995</p>	 
<p>Le Canal du Centre au point de partage (1983)</p>	<p>, Montchanin. Office municipal de la culture et des loisirs. Saône-et-Loire, Montchanin : Office municipal de la culture et des loisirs , 1983</p>	 	<p>Commune de Montchanin-les-Mines (1983)</p>	<p>, Henri Guillard, Montchanin : Office municipal de la culture et des loisirs , 1983</p>	 

Lieu d'activité (3 ressources dans data.bnf.fr)

Organisations créées à Montchanin (Saône-et-Loire, France) (3)

<p>La Marotte. Montchanin</p>	 	<p>Fédération française de football. Ligue. Bourgogne</p>	 
<p>Grande Tuilerie de Bourgogne. Montchanin, Saône-et-Loire</p>	 		

Personnes ou collectivités en relation avec Montchanin (Saône-et-Loire, France) (19 ressources dans data.bnf.fr)

Auteurs nés à Montchanin (Saône-et-Loire, France) (6)

Marcel Corneloup (1929-2010)		Jean Mattéoli (1922-2008)	
Bernard Prost (1920-2013)		Paulette Galand-Pernet (1919-2011)	
Marcel Roussel (1918-2005)		Marc de La Roche (1907-1983)	

Personnes ou collectivités en relation à Montchanin (Saône-et-Loire, France) (13)

Éditeur commercial : Compagnie générale d'éditions officielles. Aix-en-Provence, Bouches-du-Rhône		Auteur du texte : Compagnie générale d'éditions officielles. Aix-en-Provence, Bouches-du-Rhône	
Cartographe : Compagnie générale d'éditions officielles. Aix-en-Provence, Bouches-du-Rhône		Auteur du texte : Pierre Déprez (Géomètre, 1908-19..)	
Éditeur commercial : DK plan		Cartographe : DK plan	
Collaborateur : Fédération française de la randonnée pédestre		Auteur du texte : France. Délégation générale à l'équipement national	
Auteur du texte : France. Ministère de la reconstruction et de l'urbanisme		Éditeur commercial : Institut géographique national. France	
Cartographe : Institut géographique national. France		Distributeur : La Poste. France	
Imprimeur : Thierry frères			

Voir aussi (11 ressources dans data.bnf.fr)**À la BnF (2)**

Notice correspondante dans Catalogue général (Notice géographique) : Montchanin (Saône-et-Loire, France)

Notice correspondante dans Catalogue général (Notice thématique) : Montchanin (Saône-et-Loire, France)

Sur le Web (9)

Notice correspondante dans Dbpedia

Notice correspondante dans Base de données de lieux géographiques GeoNames

Notice correspondante dans Base de données de lieux géographiques GeoNames

Notice correspondante dans IGN

Notice correspondante dans Institut national de la statistique et des études économiques (INSEE)

Notice correspondante dans Library of Congress Authorities

Notice correspondante dans VIAF

Notice correspondante dans Wikidata

Notice correspondante dans Wikipedia Francophone