













Nagykanizsa (Zala, Hongrie)







Classification géographique : **Hongrie (Europe)**

Documents sur ce lieu (11 ressources dans data.bnf.fr)

Cartes et plans (10)

- | | | | | | |
|---|--|---|--|---|---|
| <p>Nagykanizsa ny
(2005)</p> | <p>, Budapest 1024 : HM térképészeti közhasznú társaság , 2005</p> | <p> </p> | <p>Nagykanizsa k
(2005)</p> | <p>, Budapest 1024 : HM térképészeti közhasznú társaság , 2005</p> | <p> </p> |
| <p>Nagy-Kanizsa
(1965)</p> | <p>, États-Unis. Army map service, Washington D.C. : Army map service , 1965</p> | <p> </p> | <p>Nagykanizsa járási jogú város
(1960)</p> | <p>, Kartográfiai vállalat, Budapest : Kartográfiai Vállalat , 1960</p> | <p> </p> |
| <p>Le théâtre de la guerre sur les frontières des deux empires depuis Vienne jusques à Constantinople, où se trouvent la Hongrie, la Transilvanie, la Valaquie, la Moldavie, l'Esclavonie, la Bosnie, la Servie et la Bulgarie, la république de Raguse et partie de la Dalmatie, de l'Albanie et de la Romanie...
(1737)</p> | <p>, Nicolas de Fer (1647?-1720), Paris : J.F. Benard , 1737</p> | <p> </p> | <p>Das durch den Römischen Adler von den Türcken befreiete Königreich Ungarn. Oder Accurate um allerneueste Plan und Prospect aller merckwürdigsten Städte, Vestungen, Flüsse und Pässe des Königreichs Ungarn, und daran stossender Länder, dabey die Historie jedes Orts von den ältesten Zeiten bis auf gegenwärtige gründlich und deutlich angeführt</p> | <p>, Avant 1727</p> | <p> </p> |





- | | | | | | |
|---|---|---|---|--|--|
| <p>Canise que les Allemans nomment Kanischa... (1696)</p> | <p>, Sanson (famille, 1645-1730), Amsterdam : Pierre Mortier , [1696]</p> | <p> Le Cours du Danube et des rivières qui s'y déchargent, où se trouvent les Frontières des Empires d'Allemagne et de Turquie (1687)</p> | <p>, Nicolas de Fer (1647?-1720), A Paris : Chez N. de Fer , 1687</p> | <p></p> | |
| <p>D'Voornaamste fortressen van Hungaria (1640)</p> | <p>, Justus Danckerts (1635-1701), t'Amsterdam : lustus Danckerts , [ca 1640]</p> | <p></p> | <p>Canischa (1600)</p> | <p>, Schenk, Wienn : [s.n.] , 1600</p> | <p></p> |

Livres (1)

- | | | |
|--|---|--|
| <p>Kanizsai almanach 1995-ről (1996)</p> | <p>, Nagykanizsa : Czupi kiadó , 1996</p> | <p></p> |
|--|---|--|

Publiés ou enregistrés à Nagykanizsa (Zala, Hongrie) (4 ressources dans data.bnf.fr)

Documents publiés à Nagykanizsa (Zala, Hongrie) (4)

- | | | | | | |
|--|---|--|---|--|--|
| <p>Még élsz fényeskedsz (1996)</p> | <p>, László Takács (1935-1990), Pál Pék (1939-2008), [Nagykanizsa] : [Zalai Írók Egyesülete] , 1996</p> | <p></p> | <p>Pannon tükör könyvek (1996)</p> | <p>, Zalai írók egyesülete. Zalaegerszeg, Hongrie, Nagykanizsa : Zalai írók egyesülete , 1996-</p> | <p></p> |
| <p>Kanizsai almanach 1995-ről (1996)</p> | <p>, Nagykanizsa : Czupi kiadó , 1996</p> | <p></p> | <p>Isr. höhere Handelsschule in Nagykanizsa... von Samuel Bún,... (1913)</p> | <p>, Samuel Bún, Nagykanizsa, Druck von Oskar Balog , 1913</p> | <p></p> |

Personnes ou collectivités en relation avec Nagykanizsa (Zala, Hongrie) (28 ressources dans data.bnf.fr)





Auteurs nés à Nagykanizsa (Zala, Hongrie) (19)

V. Lajos Mohai		László Vándor	
Lajos Balázsovits (1946-2023)		Katalin S. Nagy	
Pál Pék (1939-2008)		Bulcsu Bertha (1935-1997)	
Gabriel Adriányi		József Szejtli (1933-2004)	
Károly Rédei (1932-2008)		Béla Kirschner (1931-2004)	
István Dolmányos (1929-1993)		Irène Hajos (1922-2014)	
Joseph Charles Arcos (1921-2004)		Erzsébet Brunner (1910-2001)	
François Fejtő (1909-2008)		Ferenc Farkas (1905-2000)	
Erzsébet Sass Brunner (1889-1950)		Béla Iványi (1878-1964)	
Sándor Hevesi (1873-1939)			

Auteurs morts à Nagykanizsa (Zala, Hongrie) (2)

Pál Pék (1939-2008)		László Takács (1935-1990)	
---------------------	---	---------------------------	---

Personnes ou collectivités en relation à Nagykanizsa (Zala, Hongrie) (7)

Éditeur commercial : Jacques-François Bénard (16..-1751)		Cartographe : Justus Danckerts (1635-1701)	
Cartographe : États-Unis. Army map service		Éditeur commercial : États-Unis. Army map service	

Cartographe : Nicolas de Fer (1647?-1720)



Autre : Hongrie. Honvédelmi Minisztérium.
Térképészeti nonprofit közhasznú társaság



Auteur du texte : Kartográfiai vállalat



Voir aussi (11 ressources dans data.bnf.fr)

À la BnF (2)

Notice correspondante dans Catalogue général (Notice géographique) : Nagykanizsa (Zala, Hongrie)

Notice correspondante dans Catalogue général (Notice thématique) : Nagykanizsa (Hongrie)

Sur le Web (9)

Notice correspondante dans Base de données de lieux géographiques GeoNames

Notice correspondante dans VIAF

Notice correspondante dans Dbpedia

Notice correspondante dans Fichier d'autorité intégré de la Bibliothèque nationale allemande

Notice correspondante dans IdRef

Notice correspondante dans Library of Congress Authorities

Notice correspondante dans VIAF

Notice correspondante dans Wikidata

Notice correspondante dans Wikipedia Francophone