

Ognon (Haute-Saône-Côte d'Or. - cours d'eau)



Thème : Ognon (Haute-Saône-Côte d'Or. - cours d'eau)

Origine : RAMEAU

Domaines : Géographie de la France

Notices thématiques en relation (1 ressource dans data.bnf.fr)

Termes plus larges (1)

Cours d'eau -- France



Documents sur ce thème (4 ressources dans data.bnf.fr)

Images (3)

Dep.t du Doubs (1802) , [Besançon ?] : [s.n.] , [1802 ou 1803]




Pesmes. Haute Saône (18..) , [19e siècle]



Pesmes. Hte Saône (18..) , [19e siècle]



Livres (1)

Connaissance de la Franche-Comté, la basse vallée de l'Ognon (1987) , La Bouloie : Laboratoire de taxonomie expérimentale et phytosociologie ; Besançon : Institut d'études comtoises et jurassiennes , 1987 


Personnes ou collectivités en relation avec le thème: "Ognon (Haute-Saône-Côte d'Or. - cours d'eau)" (5 ressources dans data.bnf.fr)


Directeur de publication (2)

Michel Bidault 


Pierre Gresser 

Collectionneur (2)

Hippolyte Destailleur (1822-1893) 

Carl de Vinck (1859-1931) 

Éditeur scientifique (1)

Centre universitaire d'études régionales. Besançon 

Voir aussi (7 ressources dans data.bnf.fr)**À la BnF** (1)

Notice correspondante dans Catalogue général

Sur le Web (6)

Notice correspondante dans Dbpedia

Notice correspondante dans Base de données de lieux géographiques GeoNames

Notice correspondante dans Fichier d'autorité intégré de la Bibliothèque nationale allemande

Notice correspondante dans VIAF

Notice correspondante dans Wikidata

Notice correspondante dans Wikipedia Francophone