

Ienisseï, cours d'eau (Russie)



Classification géographique : **Russie (Europe)**

Lieux en relation (1 ressources dans data.bnf.fr)

Contenu dans (1)

Cours d'eau – Russie



Documents sur ce lieu (53 ressources dans data.bnf.fr)

Images (28)

[Expédition arctique russe] , Molteni, Mikhail Ivanovich ⓘ
(1906) Khilkov (prince,
1834-1909)

[Expédition arctique russe] , Molteni, Mikhail Ivanovich ⓘ
(1906) Khilkov (prince,
1834-1909)

[Expédition arctique russe] , Molteni, Mikhail Ivanovich ⓘ
(1906) Khilkov (prince,
1834-1909)





















[Expédition arctique russe] , Molteni, Mikhail Ivanovich ⓘ
(1906) Khilkov (prince,
1834-1909)

[Expédition arctique russe] , Molteni, Mikhail Ivanovich ⓘ
(1906) Khilkov (prince,
1834-1909)

[Expédition arctique russe] , Molteni ⓘ
(1906)


[Expédition arctique russe] , Molteni, Mikhail Ivanovich ⓘ
(1906) Khilkov (prince,
1834-1909)

[Expédition arctique russe] , Molteni, Mikhail Ivanovich ⓘ
(1906) Khilkov (prince,
1834-1909)


[Expédition arctique russe] , Molteni (1906)		[Expédition arctique russe] , Molteni, Mikhail Ivanovich Khilkov (prince, 1834-1909)	
[Expédition arctique russe] , Molteni (1906)		[Expédition arctique russe] , Molteni (1906)	
[Expédition arctique russe] , Molteni (1906)		[Expédition arctique russe] , Molteni, Mikhail Ivanovich Khilkov (prince, 1834-1909)	
Penza - Minoussinsk 35 (1898)	, Molteni, Joseph de Baye (1853-1931) 	Penza - Minoussinsk 34 (1898)	, Molteni, Joseph de Baye (1853-1931) 
Penza - Minoussinsk 30 (1898)	, Molteni, Joseph de Baye (1853-1931) 	Penza - Minoussinsk 31 (1898)	, Molteni, Joseph de Baye (1853-1931) 
Penza - Minoussinsk 33 (1898)	, Molteni, Joseph de Baye (1853-1931) 	[71 phot. de Sibérie et de Géorgie] (1897)	, Joseph de Baye (1853-1931), Dmitrij Ivanovič Ermakov (1846-1916), : Bourdon & Keilhauer Sc. , après 1897 
Sibérie 19 (1897)	, Molteni 	Sibérie 30 (1897)	, Molteni, Joseph de Baye (1853-1931) 
Sibérie 24 (1897)	, Molteni 	Sibérie 20 (1897)	, Molteni 
Sibérie 23 (1897)	, Molteni 	Sibérie 35 (1897)	, Molteni, Joseph de Baye (1853-1931) 
Sibérie 31 (1897)	, Molteni 	[58 phot. des expéditions du baron de Baye en Sibérie en 1895, 1896, 1897 et 1899] (1895)	, A. Kotchechev (18..-19..?), I.F. Erjinski (18..-19..?), Joseph de Baye (1853-1931) [et autre(s)], entre 1895 et 1899 

Cartes et plans (18)

<p>The Basin of the Upper Yeniseï and surrounding regions (1913)</p>	<p>, Douglas Carruthers (1882-1962), London : The Royal Geographical Society , 1913</p>	<p>Carte géologique de la région aurifère d'Iénisseï (1902)</p>	<p>, A. Meister (18..-19..?), Saint-Pétersbourg : A. llyine , 1902-1903</p>
<p>[Atlas. Fleuve Iénisseï] (1900)</p>	<p>, [S.l.] : [s.n.] , 1900</p>	<p>Otčetnaâ karta gidrografičeskikh" rabot" v" Nm" Ledovitom" okeane i rekah" : Enisej i Ob ' za 1893 - 96 g.g. (1897)</p>	<p>, M. Klykov (cartographe, 18..-19..), [Saint-Pétersbourg] : Glavn. Hidrogr. Upr. , 1897</p>
<p>Reka Enisej (1897)</p>	<p>, Pachkov (cartographe, 18..-19..?), Andrej Vil ' kickij (1858-1913), [Saint-Pétersbourg] : Glavn. Hidrografičeskom" Upravlenii , 1897</p>	<p>Das Mündungs-Gebiet des Ob und Jenisseï (1876)</p>	<p>, August Heinrich Petermann (1822-1878), Adolf Erik Nordenskjöld (1832-1901), C. Hellfarth (lithographe, 18..-18..?), Gotha : Justus Perthes , 1876</p>
<p>Das Mündungs-Gebiet des Ob und Jenisseï (1876)</p>	<p>, August Heinrich Petermann (1822-1878), Adolf Erik Nordenskjöld (1832-1901), C. Hellfarth (lithographe, 18..-18..?), Gotha : Justus Perthes , 1876</p>	<p>Spezialkarte von Nord-Sibirien zwischen Jeniseï & Lena nach allen bischerigen Aufnahmen & Expeditionen (1873)</p>	<p>, August Heinrich Petermann (1822-1878), C. Hellfarth (lithographe, 18..-18..?), Gotha : Justus Perthes , 1873</p>
<p>Spezialkarte von Nord-Sibirien zwischen Jeniseï & Lena nach allen bischerigen Aufnahmen & Expeditionen (1873)</p>	<p>, August Heinrich Petermann (1822-1878), C. Hellfarth (lithographe, 18..-18..?), Gotha : Justus Perthes , 1873</p>	<p>Spezialkarte von Nord-Sibirien zwischen Jeniseï & Lena nach allen bischerigen Aufnahmen & Expeditionen (1873)</p>	<p>, August Heinrich Petermann (1822-1878), C. Hellfarth (lithographe, 18..-18..?), Gotha : Justus Perthes , 1873</p>
<p>Karta rečnyh" oblastej Amura, ũžnoj časti Leny i Enisiâ i ostrova Sahalina (1864)</p>	<p>, S. Peterburg" : [s.n.] , [1864]</p>	<p>General ' naâ karta Enisejskoj gubernii (1829)</p>	<p>, Vasilij Petrovič Pâdyšev (1768-1835), St Petersburg : [s.n.] , 1829</p>

- Podrobnaâ karta Kolyvano- , [Sankt"-Peterburg"] : 
 Voskresenskoj gornoj [Voenno-topografičeskoe] 
 okrugi Depo-kart" , 1816. -
 (1816) [Sankt"-Peterburg"] :
 [Voenno-topografičeskoe]
 Depo-kart" , 1816 :
 [Военно-
 топографическое] Depo-
 картъ , 1816
- Partes fluvionum , Petropoli : typis 
 Petschorae, Obii et Academiae imperiâlis 
 leniseae una cum eorum scientiarum , 1745
 ostiis in Oceanum
 Septentrionalim se
 exonerantium
 (1745)
- Tractius fluviorum Irtisch, , Petropoli : typis 
 Tobol, leniseae et Academiae imperiâlis 
 Tungusae cum ipsorum scientiarum , 1745
 fontibus, adjacentibusque
 itidem et interjacentibus
 regionibus 
 (1745)
- Irtisch, Oby, léniscée, , Léon Izmaïlov 
 Kamchat 
 (1722)
- Cours de l'Irtisch, Oby, , Peter Tchitchagov 
 lénisée, etc. 
 (1719)
- Carte des Bras du Jinesei , Omelin, [S.I.] : [s.n.] , [ca 
 aux Environs de Mangasea 17..] 
 (17..)

Livres (6)

- Frühbronzezeit am , Anton Gass, Bonn : R. 
 mittleren Enisej Habelt , 2011 
 (2011)
- Malentendus mongols , Jean Leviol, Paris : Éd. 
 (2000) You-Feng , 2000 
- La chasse dans la région , Iv. N. Choukhov (Prof.), 
 du fleuve lénissei Krasnoarch , 1933 
 (1933)
- Bibliographie des , V. P. Kossovanov, 
 Jenisseier Gebietes. Krasnojarsk : Sibirisches 
 Systematischer Anzeiger Landes-Verlag , 1930
 der Bücher und
 Abhandlungen, die in
 russischer und fremden
 Sprachen in der Zeit von
 1612 bis 1923
 einschlieddlich
 veröffentlicht sind. Bd. III
 (1930)
- Acta geographica 1 , Suomen maantieteellinen 
 seura, Helsinki-Helsingfors 
 : F. Tilgmann , 1927
- The Upper Yenissei , Helsinki-Helsingfors : F. 
 drainage area, territory of Tilgmans Tryckeri , 1925 
 Uriankhai
 (1925)

Documents d'archives et manuscrits (catalogue général) (1)

Sibérie, juin-juillet 2001 , Henri Viaux (1914-2006) ⓘ
 [dossier du voyage
 effectué par Henri Viaux]
 (2001)

Personnes ou collectivités en relation avec lenisseï, cours d'eau (Russie) (35 ressources dans data.bnf.fr)

Personnes ou collectivités en relation à lenisseï, cours d'eau (Russie) (35)

Éditeur commercial : Académie des sciences de l'URSS ⓘ	Éditeur scientifique : Académie des sciences de l'URSS ⓘ
Auteur de la conférence : Joseph de Baye (1853-1931) ⓘ	Photographe : Joseph de Baye (1853-1931) ⓘ
Chef de la mission : Joseph de Baye (1853-1931) ⓘ	Photographe de l'œuvre reproduite : Joseph de Baye (1853-1931) ⓘ
Donateur : Joseph de Baye (1853-1931) ⓘ	Auteur de la conférence : Édouard Blanc (1858-1923) ⓘ
Ancien possesseur : Roland Bonaparte (1858-1924) ⓘ	Graveur : Gustav Breithaupt (cartographe, 18..-19..?) ⓘ
Cartographe : Douglas Carruthers (1882-1962) ⓘ	Ancien possesseur : Anatole de Demidoff ⓘ
Photographe : Dmitrij Ivanovič Ermakov (1846-1916) ⓘ	Éditeur scientifique : Friedrich Hanemann (18..-1877) ⓘ
Lithographe : C. Hellfarth (lithographe, 18..-18..?) ⓘ	Cartographe : Léon Izmaïlov ⓘ
Éditeur commercial : Kartografičeskoe zavedenie A. Il'ina. Sankt-Peterburg ⓘ	Photographe présumé : Mikhail Ivanovich Khilkov (prince, 1834-1909) ⓘ
Éditeur commercial : Klett- Perthes Verlag ⓘ	Graveur : Otto Koffmahn (cartographe, 18..-19..?) ⓘ
Photographe : Molteni ⓘ	Cartographe : Adolf Erik Nordenskjöld (1832-1901) ⓘ
Cartographe : Vasilij Petrovič Pâdyšev (1768-1835) ⓘ	Graveur : Vasilij Petrovič Pâdyšev (1768-1835) ⓘ
Éditeur scientifique : Johann Heinrich Lorenz Pansner (1777-1851) ⓘ	Graveur : Christian Peip (cartographe, 1843-19..?) ⓘ

Cartographe : August Heinrich Petermann (1822-1878) ⓘ

Éditeur scientifique : Royal geographical society. GB ⓘ

Autre : Société russe de géographie ⓘ

Donateur : Ūlij Mihajlovič Šokal' skij (1856-1940) ⓘ

Photographe : Nikolaj Alekseevič Sokolov (1856-1907) ⓘ

Cartographe : Peter Tchitchagov ⓘ

Producteur de fonds d'archives : Henri Viaux (1914-2006) ⓘ

Donateur : Louis Vivien de Saint-Martin (1802-1896) ⓘ

Éditeur scientifique : Voенno-Topografičeskoe Depo. Sankt-Peterburg ⓘ

Voir aussi (3 ressources dans data.bnf.fr)

À la BnF (2)

Notice correspondante dans Catalogue général (Notice géographique) : lenisseï, cours d'eau (Russie)

Notice correspondante dans Catalogue général (Notice thématique) : lenisseï (Russie. - cours d'eau)

Sur le Web (1)

Notice correspondante dans Référentiels d'autorités de Biblissima