

Cheb (Karlovy Vary, République tchèque)











Classification géographique : **République tchèque (Europe)**

Documents sur ce lieu (25 ressources dans data.bnf.fr)

Cartes et plans (18)

- | | | | | | |
|--|--|--------------------------|---|---|--------------------------|
| <p>Hatzenreuth
(2010)</p> | <p>, Bavière. Landesamt für Vermessung und Geoinformation, München : Landesamt für Vermessung und Geoinformation Bayern , 2010</p> | <p>i 📍</p> | <p>Hatzenreuth
(2003)</p> | <p>, Bavière. Landesvermessungsamt, München : Bayerisches Landesvermessungsamt , 2003</p> | <p>i 📍</p> |
| <p>Západoceské Lázně
(1988)</p> | <p>, [S.l.] : Geodetický a kartografický podnik v Praze , 1988</p> | <p>i 📍</p> | <p>Le Royaume de Bohême, le Duché de Silésie, les Marquisats de Moravie, Lusace et Misnie. Dressée d'après la carte de Muller et autres. Revue et Augmentée en 1790
(1790)</p> | <p>, Paris : Dezauche , 1790</p> | <p>i 📍</p> |
| <p>Accurate geograph. delineation des zu dem Koenigreich Boehmen gehoerigen Egerischen Creisses nebst allen darinnen befindlichen staedten u. dörrfern ...
(1757)</p> | <p>, Amsterdam : bey Petrus Schenk , 1757</p> | <p>i 📍</p> | <p>Atlas ou recueil de cartes géographiques, dressées sur les nouvelles observations de M[essieu]rs de l'Académie Royale des Sciences, par N. de Fer...</p> | <p>, Nicolas de Fer (1647?-1720), Jean-Baptiste Nolin (1657?-1708)</p> | <p>i 📍</p> |

<p>Egra. 1744. Avec les Attaques des Francois en 1742 (1744)</p>	<p>None </p>	<p>Kriegs-Expeditions-Carte von Bohmen II (1743)</p>	<p>, Héritiers d' Homann, A  Norimberg : par et chez les héritiers de Homan , 1743</p>
<p>Kriegs-Expeditions Carte von Bohmen II (1743)</p>	<p>, Héritiers d' Homann,  [Nuremberg] : chez les héritiers de Homan , 1743</p>	<p>Repraesentatie geographica circuli Egerani, nec non Elnbogensis, in quo simul viae Egeranae in thermas Carolinas distincta delineatio conspicitur... Carte du territoire d'Egra, & du cercle d'Elnbogue, qui en est limitrophe, ou l'on a marqué au juste les chemins de plusieurs endroits & particulièrement celui de la ville d'Egra a celle de Carlsbad, suivant le grand original de Me Muller corrigés ça et là et augmentée par le territoire d'Asch (1742)</p>	<p>, Johann Christoph Müller  (1673-1721), [Nuremberg] : les Heritiers de feu Mr Homañ , 1742</p>
<p>Carte du territoire d'Egra et du Cercle d'Elnbogue (1742)</p>	<p>, Nüremberg : les Heritiers  de Mr. Homan , 1742</p>	<p>Carte de la marche et des camps de l'armée du Roy commandée par M. le Mal. de Maillebois sur la frontière du royaume de Bohême en 1742 (1742)</p>	<p>None </p>
<p>Théâtre de la Guerre en Bohême avec les principaux Postes de ce Royaume (1741)</p>	<p>, Georges-Louis Le Rouge  (1712-179.), Paris : chez le Sr le Rouge , 1741</p>	<p>Théâtre de la Guerre en Bohême avec les principaux Postes de ce Royaume (1741)</p>	<p>, Georges-Louis Le Rouge  (1712-179.), Paris : Le Rouge , 1741</p>

Praga
(1635)

, [Cologne] : [P. von
Brachel], [ca 1635]



La Cosmographie universelle de tout le monde en laquelle, suivant les auteurs plus dignes de foy, sont au vray descrites toutes les parties habitables & non habitables de la terre et de la mer, leurs assiettes & choses qu'elles produisent: puis la description & peinture topographique des régions, la différence de l'air de chacun pays d'où advient la diversité tant de la complexion des hommes que des figures des bestes brutes. Et encor l'origine, noms ou appellations tant modernes qu'anciennes & description de plusieurs villes, citez & isles avec leurs plantz & pourtraictz & sur tout de la France, non encor iusques à present veus ny imprimez. S'y voyent aussi d'avantage, les origines, accroissemens & changemens des monarchies, empires, royaumes, estatz & republicques: ensemble les moeurs, façons de vivre, loix, coustumes, & religion de tous les peuples & natio[n]s du monde: & la succession des papes, cardinaux, archevesques & evesques, chacun en leur diocese, tant anciens que modernes: Avec plusieurs autr...

, François de Belleforest (1530-1583), François de Belleforest (1530-1583), 1575



Praga
(1572)

, Georg Braun (1541-1622), [S.l.] : [s.n.], [ca 1572]









Egra
(1572)

, [S.l.] : [s.n.], [ca 1572]



Images (6)







Retraite de Monsieur le Maréchal Duc de Belleisle // de Prag a Egra (1743)	, [1743]		Plan // de l'Attaque // D'Egra // en Avril 1742 (1742)	, [1742]	
Theatre de la Guerre // en Boheme // avec les principaux Postes de ce Royaume (1741)	None		[Collège de Cheb, République Tchèque : état des lieux et projet - plan du rez-de-chaussée] (1696)	None	
[Collège de Cheb, République Tchèque : état des lieux et projet - plan du premier étage] (1696)	None		[Collège de Cheb, République Tchèque : état des lieux et projet - plan du second étage] (1696)	None	

Livres (1)

Libri catenati Egrenses (2013)	, Praha : Národní knihovna České republiky , 2013	
--------------------------------	---	---

Personnes ou collectivités en relation avec Cheb (Karlovy Vary, République tchèque) (22 ressources dans data.bnf.fr)

Auteurs nés à Cheb (Karlovy Vary, République tchèque) (6)

Jaroslav Wertig		Bohumír Němec	
Pavel Netjek		Stanislav Tuřna (1950-2005)	
Ernst Bahr (1876-1929)		Hans Stanka (1864-1936)	

Auteurs morts à Cheb (Karlovy Vary, République tchèque) (2)

Hans Stanka (1864-1936)



Albrecht z Valdštejna (1583-1634)



Personnes ou collectivités en relation à Cheb (Karlovy Vary, République tchèque) (14)

Cartographe : Bavière. Landesamt für Vermessung und Geoinformation

Éditeur commercial : Bavière. Landesamt für Vermessung und Geoinformation

Cartographe : Bavière. Landesvermessungsamt

Éditeur commercial : Bavière. Landesvermessungsamt

Imprimeur-libraire : Jean-Claude Dezauche (1745-1829)

Autre : Geodeticky a kartograficky podnik. Prague

Cartographe : Héritiers d' Homann

Autre : Héritiers d' Homann

Marchand : Héritiers d' Homann

Cartographe : Georges-Louis Le Rouge (1712-179.)

Imprimeur-libraire : Georges-Louis Le Rouge (1712-179.)

Cartographe du modèle : Johann Christoph Müller (1673-1721)

Autre : Johann Christoph Müller (1673-1721)

Auteur adapté : Johann Christoph Müller (1673-1721)

Voir aussi (12 ressources dans data.bnf.fr)

À la BnF (2)

Notice correspondante dans Catalogue général (Notice géographique) : Cheb (Karlovy Vary, République tchèque)

Notice correspondante dans Catalogue général (Notice thématique) : Cheb (République tchèque)

Sur le Web (10)

Notice correspondante dans Base de données de lieux géographiques GeoNames

Notice correspondante dans IdRef

Notice correspondante dans VIAF

Notice correspondante dans Dbpedia

Notice correspondante dans Base de données de lieux géographiques GeoNames

Notice correspondante dans Library of Congress Authorities

Notice correspondante dans Wikidata

Notice correspondante dans Fichier d'autorité intégré de la Bibliothèque nationale allemande

Notice correspondante dans VIAF

Notice correspondante dans Wikipedia Francophone