

Kós (Dodécanèse, Grèce)



Classification géographique : **Dodécanèse (Îles de la Mer Égée méridionale, Grèce, Europe)**

Lieux en relation (1 ressources dans data.bnf.fr)

Contenu dans (1)

Dodécanèse (Grèce)



Documents sur ce lieu (31 ressources dans data.bnf.fr)

Livres (23)

Kos 243 v. Chr.
(2023)

, Klaus Hallof, Göttingen :
Verlag Antike , 2023



Monuments of Kos I
(2018)

, Giorgio Rocco, Roma
(Italia) : Edizioni Quasar ,
2018



Archeologia protobizantina
a Kos
(2015)

, Bologna : Bononia
university press , impr.
2015



Cultes et sanctuaires de
l'île de Cos
(2013)

, Stéphanie Paul, Liège :
Centre international
d'Étude de la Religion
Grecque Antique : Presses
universitaires de Liège ,
2013



L' Asklepieion di Kos
(2013)


















, Elisabetta Interdonato,
Roma : "L'Erma" Di
Bretschneider , 2013









Mosaici tardoantichi
dell'isola di Cos
(2013)

, Lorella Maria De Matteis,
Oxford (GB) : Archaeopress
, 2013



- Kos in the Neolithic and early Bronze Age (2012)** , Mercurios Georgiadis, Philadelphia : INSTAP Academic Press , c2012 
- Kos 1943-1948 (2010)** , Isabella Insolubile, Napoli  : Edizioni scientifiche italiane , 2010
- Iscrizioni di Cos (2007)** , Mario Segre (1904-1944), Maria Letizia Lazzarini, Giulio Vallarino, Roma : Edizioni Quazar , impr. 2007 
- The Hellenistic polis of Kos (2004)** , Uppsala : Uppsala Universitet , 2004 
- Rundaltäre aus Kos und Rhodos (1996)** , Dietrich Berges, Berlin : Gebr. Mann , cop. 1996 
- Kōakó panórama (1992)** , Alékos I. Márkoglos, Kōs  : Pneumatikó kénthro dīmou , 1992. - Kōs : Pneumatikó kénthro dīmou , 1992 : Πνευματικό κέντρο δήμου , 1992
- Die Hellenistische Plastik der Insel Kos (1989)** , Renate Kabus-Preisshofen, Berlin, [BRD] : Gebr. Mann , 1989 
- A catalogue of the Greek coins in the British Museum (1982)** , Barclay Vincent Head, [Bologna] : A. Forni , 1982 
- Mémoire sur l'île de Kos (1876)** , Olivier Rayet (1847-1887), Paris : Impr. nationale , 1876 
- Archeologia protobizantina a Kos (2011)** , Bologna : Ante quem , impr. 2011 
- Anékdotes epigrafés tis Kos (2008)** , Dīmītrīs Bosnákīs, Athína  : Ypourgeío Politismou, Archailogikó Instituto Aigaiakon Spoudon , 2008
- Mosaici di Cos (2004)** , Lorella Maria De Matteis, Roma : Scuola archeologica italiana di Atebe , 2004 
- Kos between Hellenism and Rome (2000)** , Kōstas Mpourazélīs, Philadelphia : American philosophical society , 2000 
- Iscrizioni di Cos (1993)** , Mario Segre (1904-1944), Roma : "L'Erma" di Bretschneider , 1993 
- The inscriptions of Kos (1990)** , William Roger Paton (1857-1921), Edward Lee Hicks (1843-1919), Hildesheim ; Zürich ; New York : G. Olms , 1990 
- Koische Forschungen und Funde (1983)** , Rudolf Herzog (1871-1953), Hilsdeheim ; Zürich ; New-York : G. Olms , 1983 
- Ancient Kos (1978)** , Susan Sherwin-White, Göttingen : Vandenhoeck und Ruprecht , 1978 


Cartes et plans (6)

- | | | | |
|--|--|------------------------------|---|
| <p>Kos - Samos - Ikaria
(2005)</p> | <p>, Kartographisches Anstalt 
 Freytag-Berndt, Wien :
 Freytag & Berndt ; [Paris] :
 [diff. Cartothèque EGG] ,
 [2005]</p> | <p>Kos
(2002)</p> | <p>, Road editions. Athènes, 
 Athènes : Road editions ;
 [Paris] : [diff. Cartothèque]
 , [2002]</p> |
| <p>Kos - Samos - Ikaria
(1996)</p> | <p>, Kartographisches Anstalt 
 Freytag-Berndt, Wien :
 Freytag & Berndt ; [Paris] :
 [diff. Acte III] , [1996]</p> | <p>Dytikí Kós
(1994)</p> | <p>, Institute of geology and 
 mineral exploration. Grèce,
 [Athína] : Institutó
 geologikón kai
 metalleftikón erevnón ,
 1994</p> |
| <p>Stanchio o Stangio
(1688)</p> | <p>, Vincenzo Coronelli 
 (1650-1718), [Venezia] :
 [s.n.] , [ca 1688]</p> | <p>Stanchio
(1600)</p> | <p>, [S.l.] : [s.n.] , [ca 1600] </p> |

Images (1)

- | | |
|---|--|
| <p>Vue de la place publique
de Cos
(1782)</p> | <p>, Carl Wilhelm Weisbrod 
 (1743-1806), Jacques
 Aliamet (1726-1788),
 [Paris : Comte De Choiseul-
 Gouffier : A.P.D.R. , 1782]</p> |
|---|--|

Documents multimédia (1)

- | | |
|---------------------------------|--|
| <p>Rhodes et Cos
(1996)</p> | <p>, Evreux : Éditions Atlas ; 
 Paris : distrib. Nouvelles
 messageries de la presse
 parisienne , 1995 (cop.)</p> |
|---------------------------------|--|

Personnes ou collectivités en relation avec Kós (Dodécanèse, Grèce) (10 ressources dans data.bnf.fr)

Personnes ou collectivités en relation à Kós (Dodécanèse, Grèce) (10)

Distributeur : Acte III. Paris



Distributeur : Cartothèque EGG



Cartographe : Vincenzo Coronelli (1650-1718)



Collaborateur : Grèce. Armée. Service géographique



Éditeur commercial : Institute of geology and mineral exploration. Grèce



Cartographe : Institute of geology and mineral exploration. Grèce



Cartographe : Kartographisches Anstalt Freytag-Berndt



Éditeur commercial : Kartographisches Anstalt Freytag-Berndt



Cartographe : Road editions. Athènes



Éditeur commercial : Road editions. Athènes



Voir aussi (8 ressources dans data.bnf.fr)

À la BnF (2)

Notice correspondante dans Catalogue général (Notice géographique) : Kós (Dodécanèse, Grèce)

Notice correspondante dans Catalogue général (Notice thématique) : Kōs (Grèce)

Sur le Web (6)

Notice correspondante dans Référentiels d'autorités de Biblissima

Notice correspondante dans VIAF

Notice correspondante dans Référentiels d'autorités de Biblissima

Notice correspondante dans Base de données de lieux géographiques GeoNames

Notice correspondante dans Library of Congress Authorities

Notice correspondante dans VIAF