

# Kaiserswerth (Rhénanie-du-Nord-Westphalie, Allemagne)












Classification géographique : **Rhénanie-du-Nord-Westphalie (Allemagne, Europe)**





















Note : [Actum Weritha apud sanctum Swipertum]. - "Ursprüngliche Insellage von Suitbertwerth.". - "In der Folge meist Ka[e]i[y]serswerd[t, dt]..."

## Documents sur ce lieu (28 ressources dans data.bnf.fr)

### Cartes et plans (24)

Düsseldorf - Kaiserswerth (2012)	, Rhénanie-du-Nord-Westphalie, [Bonn] : [Geobasis], 2012	 	Kaiserswerth (1985)	, Martin Mueller, Werner Krötz, Werner Krötz, Köln : Rheinland Verlag, 1985	 
Plan de la Ville de Kayserveth (1800)	, [S.l.] : [s.n.] , [ca 1800]	 	Plan de la ville de Kayserswert (1760)	, [S.l.] : [s.n.] , 1760	 
Plan de la ville de Keyserwert (1710)	, [S.l.] : [s.n.] , [ca 1710]	 	Keiserswaart, aan den Rhijn tusschen Duisburg en Dusseldorp : de Franschen outweldigd, den 16 jun. 1702 (1707)	, Schenk, [S.l.] : [s.n.] , [1707]	 
Plan de Keiserswert (1706)	, Daniel de La Feuille (1640-1709), [S.l.] : [chez Jaques van Wesel], 1706	 	Keiserswert ville de l'archevêché de Cologne assiégée le 16 avril 1702 (1702)	, [S.l.] : [s.n.] , [1702]	 

<p>Keyerswert Ville de l'Archevêché de Cologne assiégée le 16 avril 1702. Par l'Armée d'Hollande composée des Troupes de Brandebourg d'Hanover et de celle du Prince Palatin, commandée par le Prince de Nassen Sarbruck (1702)</p>	<p>, [S.l.] : [s.n.] , [1702]</p>	<p></p>	<p>Plan et attaque de Keiserswert de l'année 1702 (1702)</p>	<p>, [S.l.] : [s.n.] , 1702</p>	<p></p>
<p>Au roy. Le theatre de la guerre dans la haute et basse Allemagne contenant la carte generale d'Allemagne et les cartes de tous les etats et provinces exposées aux mouvements des troupes avec les plans des villes fortes où il y a eû actions et où il peut y en avoir entre autres, le plan et siege de Landau, ceux de Keyerswert, de Vanloo, de Maestricht &amp;c le tout dressés et recueillis avec soins par I.B. Nolin geographe ord[inaire] du roy</p>	<p>, Jean-Baptiste Nolin (1657?-1708)</p>	<p></p>	<p>Atlas nouveau contenant toutes les parties du monde ou sont exactement remarqués les Empires, Monarchies Royaumes, Estats Republicques &amp; Peuples qui sy trouvent à present. Par le Sr Sanson, geographe ordinaire du Roy présenté a Monseigneur le Dauphin par son tres-humble, tres-obeissant et tres-fidele serviteur Hubert laillot</p>	<p>, Alexis-Hubert Jaillot (1632?-1712), Pieter Mortier (1661-1711)</p>	<p></p>
<p>Le comté de la Marck, les seigneuries des abbayes de Werden, d'Essen et la ville impériale de Dortmund dressé sur les mémoires les plus récents (1674)</p>	<p>, Guillaume Sanson (1633-1703), A Paris : chez Hubert laillot , 1674</p>	<p></p>	<p>Civitatis Werdenae exactiss. descrip (1657) (1657)</p>	<p>, Johannes Janssonius (1588-1664), [S.l.] : [s.n.] , [1657]</p>	<p></p>
<p>Werden. Civitatis Werdenae exactiss. descrip (1657) (1657)</p>	<p>, Johannes Janssonius (1588-1664), [S.l.] : [s.n.] , [1657]</p>	<p></p>	<p>Civitatis Werdenae exactiss. descrip (1582) (1582)</p>	<p>, Georg Braun (1541-1622), [S.l.] : [s.n.] , [1582]</p>	<p></p>
<p>Civitatio Werdenae exactiss. descrip (1581)</p>	<p>, Georg Braun (1541-1622), [S.l.] : [s.n.] , [1581]</p>	<p></p>	<p>Civitatis Werdenae exactiss descrip (1550)</p>	<p>, Georg Braun (1541-1622), [S.l.] : [s.n.] , [ca 1550-1600]</p>	<p></p>

<p>Keyserwert (17..)</p>	<p>, [S.l.] : [s.n.] , [ca 17..]</p>	<p> </p>	<p>Plan de Keiserwert (16..)</p>	<p>, [S.l.] , 168.-171.</p>	<p> </p>
<p>Plans et profils des principales villes du Duché de Lorraine et Bar, avec la carte generale et les particulieres de chascun gouvernement d'icelle Dessiné sur les lieux et présenté au Roy par le Sieur de Beaulieu le Donjon chevalier de l'Ordre S[ain]t Michel et l'un de ses ingenieurs et geographe ordinaires, avec privil[ege] du Roy</p>	<p>, Sébastien de Beaulieu (1612?-1674), [16..]</p>	<p> </p>	<p>Plans et profils des principales villes des duchez de Lorraine, et de Bar, avec la carte generale et les particulieres de chaque gouvernement Dessinez sur les lieux et presentez au Roy</p>	<p>, Sébastien de Beaulieu (1612?-1674), [16..]</p>	<p> </p>
<p>Les plans et profils des principales villes des Duchez de Lorraine et de Bar, avec la carte generale, et les particulieres de chaque gouvernement. Dessinez sur les lieux et présentez au Roy</p>	<p>, Sébastien de Beaulieu (1612?-1674), Paris : chez l'auteur, rue S[ain]t André des Arts, Porte de Bucy. Par privilege du Roy , [16..]</p>	<p> </p>	<p>Plans et profils des principales villes des duchez de Lorraine et de Bar, avec la carte generale, et les particulieres de chaque gouvernement. Dessinez sur les lieux et presentez au Roy. Par le Sieur de Beaulieu le Donjon, Chevalier de l'Ordre S[ain]t Michel, et l'un de ses ingenieurs</p>	<p>, Sébastien de Beaulieu (1612?-1674)</p>	<p> </p>
<p><b>Livres (4)</b></p>					
<p>Beruf (1998)</p>	<p>, Jutta Schmidt (docteur en théologie), Frankfurt : Campus , cop. 1998</p>	<p> </p>	<p>Kaiserswerth im späten Mittelalter (1994)</p>	<p>, Hermann Burghard, Köln : Rheinland-Verl. , 1994</p>	<p> </p>
<p>Kaiserswerth im Mittelalter (1993)</p>	<p>, Sönke Lorenz (1944-2012), Düsseldorf : Droste Verl. , cop. 1993</p>	<p> </p>	<p>Kayserswerth (1981)</p>	<p>, Düsseldorf : Tritlsch , cop. 1981</p>	<p> </p>

**Personnes ou collectivités en relation avec Kaiserswerth (Rhénanie-du-Nord-Westphalie, Allemagne) (10 ressources dans data.bnf.fr)**

**Auteurs morts à Kaiserswerth (Rhénanie-du-Nord-Westphalie, Allemagne) (1)**

Herbert Eulenberg (1876-1949)



**Personnes ou collectivités en relation à Kaiserswerth (Rhénanie-du-Nord-Westphalie, Allemagne) (9)**

Auteur du texte : Georg Braun (1541-1622)



Marchand : Alexis-Hubert Jaillot (1632?-1712)



Auteur du texte : Johannes Janssonius (1588-1664)



Éditeur scientifique : Reinhold Kaiser



Cartographe : Daniel de La Feuille (1640-1709)



Éditeur commercial : Rheinland-Verlag



Autre : Rhénanie. Amt für rheinische Landeskunde



Cartographe : Rhénanie-du-Nord-Westphalie



Cartographe : Guillaume Sanson (1633-1703)



**Voir aussi (7 ressources dans data.bnf.fr)**

**À la BnF (2)**

Notice correspondante dans Catalogue général (Notice géographique) : Kaiserswerth (Rhénanie-du-Nord-Westphalie, Allemagne)

Notice correspondante dans Catalogue général (Notice thématique) : Kaiserswerth (Allemagne)

**Sur le Web (5)**

.....  
Notice correspondante dans Base de données de lieux géographiques GeoNames  
.....

.....  
Notice correspondante dans Dbpedia  
.....

.....  
Notice correspondante dans Fichier d'autorité intégré de la Bibliothèque nationale allemande  
.....

.....  
Notice correspondante dans Wikidata  
.....

.....  
Notice correspondante dans Wikipedia Francophone