

Photogrammétrie aérienne



Thème : Photogrammétrie aérienne

Origine : **RAMEAU**

Domaines : **Astronomie**
Photographie

Autres formes du thème : Aérophotogrammétrie
Levés aériens
Stéréophotogrammétrie aérienne
Topographie aérienne

Notices thématiques en relation (4 ressources dans data.bnf.fr)

Termes plus larges (2)

Photogrammétrie



Photographie aérienne



Termes reliés (2)

Cartes topographiques

































Orthophotoplans



Documents sur ce thème (21 ressources dans data.bnf.fr)

Livres (21)

- | | | | | |
|---|--|--|--|--|
| <p>Drone technology in architecture, engineering, and construction (2021)</p> | <p>, John Altschuld, Daniel Tal, Hoboken (N.J.) : Wiley</p> | <p> </p> | <p>Aerial aftermaths (2018)</p> <p>, Caren Kaplan, Durham ; London : Duke university press , 2018</p> | <p> </p> |
| <p>Topographic laser ranging and scanning (2018)</p> | <p>, Boca Raton, FL : CRC Press</p> | <p> </p> | <p>Digital airborne camera (2010)</p> <p>, Dordrecht ; New York : Springer , cop. 2010</p> | <p> </p> |
| <p>Sulle tracce della via Traiana (2008)</p> | <p>, Giuseppe Ceraudo, Foggia : C. Grenzi , impr. 2008</p> | <p> </p> | <p>From space to place (2006)</p> <p>, International conference on remote sensing in archaeology (02 ; 2006 ; Rome), Oxford : Archaeopress , 2006</p> | <p> </p> |
| <p>Digital photogrammetry (2003)</p> | <p>, Wilfried Linder, Berlin : Springer Verlag , cop. 2003</p> | <p> </p> | <p>Digital photogrammetry (2002)</p> <p>, Yves Egels, Michel Kasser, London : Taylor and Francis , cop. 2002</p> | <p> </p> |
| <p>Manual of aerial survey (2002)</p> | <p>, Ron W. Graham, Roger E. Read, Caithness : Whittles publ. , cop. 2002</p> | <p> </p> | <p>Photogrammétrie numérique (2001)</p> <p>, Paris : Hermès science publications , 2001</p> | <p> </p> |
| <p>Elements of photogrammetry (2000)</p> | <p>, Bon A. Dewitt, Paul Richard Wolf, New York : McGraw-Hill , cop. 2000</p> | <p> </p> | <p>Manuel terminologique didactique de télédétection et photogrammétrie (1997)</p> <p>, Paris : Conseil international de la langue française , 1997</p> | <p> </p> |
| <p>MNT (1995)</p> | <p>, Groupement pour le développement de la télédétection aérospatiale. Toulouse, Jean-Paul Darteyre, [Toulouse] : GDTA , 1995</p> | <p> </p> | <p>Interprétation et restitution automatique des bâtiments isolés à partir d'un couple stéréoscopique d'images aériennes (1995)</p> <p>, Tuan Dang, Paris : Ecole nationale supérieure des télécommunications , 1995</p> | <p> </p> |

<p>Proposition de spécifications générales pour les prises de vues aériennes destinées à des levés photogrammétriques réguliers (1993)</p>	<p>, France. Conseil national de l'information géographique, Paris : Conseil national de l'information géographique , 1993</p>		<p>Visualisation d'image numérique (1992)</p>	<p>, Groupement pour le développement de la télédétection aérospatiale. Toulouse, Dominique Lasselin, [Toulouse] : GDTA , 1992</p>	
<p>Digital photogrammetric systems (1991)</p>	<p>, Heinrich Ebner, Dieter Fritsch, Christian Heipke, Karlsruhe : Wichmann , cop. 1991</p>		<p>Utilisation du territoire et télédétection par moyens aériens légers (1984)</p>	<p>, France. Ministère de l'agriculture. Service central des enquêtes et études statistiques, Paris : S.C.E.E.S. , 1984</p>	
<p>Le canevas altimétrique a. p. r. (1971)</p>	<p>, [Paris] : Instit géographique national , 1971</p>		<p>Instruction technique n° 40 bis : cahier des charges techniques pour les travaux de métrophotographie et de documentation photographique aérienne confiées aux entreprises de photographie (1951)</p>	<p>, France. Ministère de la reconstruction et du logement, [Paris] : Impr. nationale , 1951</p>	
<p>La fotogrametria aérea sus métodos y aparatos (1924)</p>	<p>, José Maria Torroja</p>				

Personnes ou collectivités en relation avec le thème: "Photogrammétrie aérienne" (24 ressources dans data.bnf.fr)

Auteur du texte (16)

<p>John Altschuld</p>		<p>Giuseppe Ceraudo</p>	
<p>Tuan Dang</p>		<p>Bon A. Dewitt</p>	
<p>Yves Egels</p>		<p>France. Ministère de l'agriculture. Service central des enquêtes et études statistiques</p>	

France. Conseil national de l'information géographique ⓘ📍 France. Ministère de la reconstruction et du logement ⓘ📍

Ron W. Graham ⓘ📍 Groupement pour le développement de la télédétection ⓘ📍
aérospatiale. Toulouse

Caren Kaplan ⓘ📍 Michel Kasser ⓘ📍

Wilfried Linder ⓘ📍 Roger E. Read ⓘ📍

Daniel Tal ⓘ📍 Paul Richard Wolf ⓘ📍

Éditeur scientifique (3)

Institut géographique national. France ⓘ📍 Jie Shan ⓘ📍

Charles K. Toth ⓘ📍

Directeur de publication (2)

Yves Egels ⓘ📍 Michel Kasser ⓘ📍

Rédacteur (2)

Jean-Paul Darteyre ⓘ📍 Dominique Lasselin ⓘ📍

Collaborateur (1)

Laura Castrianni ⓘ📍

Voir aussi (9 ressources dans data.bnf.fr)**À la BnF (1)**

Notice correspondante dans Catalogue général

Sur le Web (8)

Notice correspondante dans Thésaurus de la FAO pour l'alimentation, la pêche et l'agriculture

Notice correspondante dans Fichier d'autorité intégré de la Bibliothèque nationale allemande

Notice correspondante dans Library of Congress Authorities

Notice correspondante dans Le Nuovo Soggettario

Notice correspondante dans Bibliothèque nationale d'Espagne

Notice correspondante dans Fichier d'autorité intégré de la Bibliothèque nationale allemande

Notice correspondante dans Bibliothèque du Congrès

Notice correspondante dans Wikidata