



Ile Sant'Antioco (Sardaigne, Italie)



Classification géographique : **Sardaigne (Italie, Europe)**

Lieux en relation (3 ressources dans data.bnf.fr)

Contenu dans (2)

























Italie  Îles -- Italie 

Contient (1)


Sant'Antioco (Italie) 

Documents sur ce lieu (14 ressources dans data.bnf.fr)


Cartes et plans (12)

De Capo Caccia à Capo Sant'Elia (2018)	, France. Service hydrographique et océanographique de la marine, Brest : SHOM , 2018	 	De Capo Caccia à Capo Sant'Elia (2018)	, France. Service hydrographique et océanographique de la marine, Brest : SHOM , 2018	 
De Capo Caccia à Capo Sant'Elia (2017)	, France. Service hydrographique et océanographique de la marine, Brest : SHOM , 2017	 	Golfe de Palmas (2016)	, France. Service hydrographique et océanographique de la marine, Brest : SHOM , 2016	 
De Isola San Pietro à Cagliari (2015)	, France. Service hydrographique et océanographique de la marine, Brest : SHOM , 2015	 	Canale di San Pietro (2013)	, France. Service hydrographique et océanographique de la marine, Brest : SHOM , 2013	 
Golfe de Palmas (2013)	, France. Service hydrographique et océanographique de la marine, Brest : SHOM , 2013	 	De Isola San Pietro à Cagliari (2013)	, France. Service hydrographique et océanographique de la marine, Brest : SHOM , 2013	 
Canale Di San Pietro (2010)	, France. Service hydrographique et océanographique de la marine, Brest : SHOM , 2010	 	Golfe de Palmas (2008)	, France. Service hydrographique et océanographique de la marine, Brest : SHOM , 2008	 
De Capo Caccia à Capo Sant'Elia (1995)	, France. Service hydrographique et océanographique de la marine, Brest : EPSHOM [Établissement principal du SHOM] , 1995	 	Plan du mouillage aux isles, [S.I.] , [ca 17..] (17..)		 

Livres (1)

La scena e il paesaggio (1997) , Sergio Bullegas, Alessandria : Ed. dell'Orso , impr. 1997 

Documents multimédia (1)


Troie et Pergame, cités mythiques (1995) , Evreux : Éditions Atlas ; Paris : distrib. Nouvelles messageries de la presse parisienne , 1995 (cop.) 

Personnes ou collectivités en relation avec Île Sant'Antioco (Sardaigne, Italie) (2 ressources dans data.bnf.fr)

Personnes ou collectivités en relation à Île Sant'Antioco (Sardaigne, Italie) (2)

Cartographe : France. Service hydrographique et océanographique de la marine



Éditeur commercial : France. Service hydrographique et océanographique de la marine 

Voir aussi (6 ressources dans data.bnf.fr)

À la BnF (2)

Notice correspondante dans Catalogue général (Notice géographique) : Île Sant'Antioco (Sardaigne, Italie)

Notice correspondante dans Catalogue général (Notice thématique) : Sant'Antioco (Italie. - île)

Sur le Web (4)

Notice correspondante dans Référentiels d'autorités de
Biblissima

Notice correspondante dans Base de données de lieux
géographiques GeoNames

Notice correspondante dans VIAF

Notice correspondante dans Base de données de lieux
géographiques GeoNames