

# Topographie militaire



Thème : Topographie militaire  
 Origine : **RAMEAU**  
 Domaines : **Art et science militaires**  
**Astronomie**





Autre forme du thème : Topographie -- Applications militaires

## Notices thématiques en relation (5 ressources dans data.bnf.fr)

### Termes plus larges (2)

Génie militaire   Topographie  

































### Termes reliés (3)















Cartes militaires   Géographie militaire  

























Reconnaissance (science militaire)  










Documents sur ce thème (154 ressources dans data.bnf.fr)









Cartes et plans (125)

Carte de l'isle de Majorque (1787)	None	 	Plan de Louisbourg (1787)	None	 
Castel Ciudad (1787)	None	 	Pianta della città di Ferrara (1787)	None	 
Partie de l'État de Venise, du Trentin, du Ferrarois, et le duché de Mantoüe (1787)	None	 	Plan de la ville de Palme ou Majorque, capitale de l'isle de ce nom (1787)	None	 
Carte de partie de Catalogne et de Roussillon (1787)	None	 	Plan du château de Belver dans l'Isle de Majorque (1787)	None	 
Partie du port de Louisbourg (1787)	None	 	Plan du fort St. Carlos dans l'Isle de Majorque (1787)	None	 
Plan de la ville de Trichinapaly (1787)	None	 	Plan de Palme, ou Majorque, capitale de l'isle de ce nom (1787)	None	 
Plan de la cité d'Alcudia, située dans l'isle de Majorque (1787)	None	 	Mantoue scituée dans la Lombardie, est une des anciennes ville de l'Europe (1787)	None	 
Plan de la ville de Gibraltar et celui de la montagne au derrière ; avec l'isle de Notre-Dame de l'Europe (1787)	None	 	Plan de la partie de la nouvelle grande route de France et d'Ittalie à Barcelonne et Madrid par Perpignan, depuis la jonction du Roussillon au Languedoc jusqu'à Perpignan (1787)	None	 

Plan d'Alcudia, dans l'isle de Majorque (1787)	None		Plan de la ville d'Yvice (1787)	None	
Carte de l'isle de Majorque (1787)	None		Plan de la partie de la nouvelle grande route de France et d'Ittalie à Barcelonne et Madrid par Perpignan, depuis la jonction du Roussillon au Languedoc jusqu'à Perpignan (1787)	None	
Plan de la partie de la nouvelle grande route de France et d'Ittalie à Barcelonne et Madrid par Perpignan, depuis la jonction du Roussillon au Languedoc jusqu'à Perpignan (1787)	None		Carte générale des étapes de France, où sont tracées les routes que tiennent les troupes dans leur marche (1787)	None	
[Profil du chateau de Belver dans l'Ile de Majorque] (1787)	None		Profil du chateau de Belver dans l'Isle de Majorque, pris sur la ligne AB, du plan (1787)	None	
Plan de la ville de Palma ou Mayorca, capitale de l'isle de ce nom (1787)	None		Plan du château de Belver (1787)	None	
Plan d'Alcudia, dans l'isle de Majorque (1787)	None		Plan de la ville d'Yvice (1787)	None	
Carte de l'isle de Mayorque (1787)	None		Carte de la partie du Languedoc qui comprend les places fortes et les ouvrages publics de cette province (1787)	, Jacques Philippe Mareschal (1689-1778)	

<p>Carte des chemins et passages du pays Bergamasco, dans le Milanois, par les montagnes (1787)</p>	<p>None</p>	<p> </p>	<p>Lille de Mailliorque ou tous les ports, plages, calles et autres sont marquez (1787)</p>	<p>None</p> <p> </p>
<p>Perspective de la forteresse de Doltabad, du côté de l'Est (1758)</p>	<p>None</p>	<p> </p>	<p>Carte particulière d'une partie de la côte du sud de Bretagne qui prend depuis la rivière de Quimper jusqu'au Conquet, vû dans le temps de la basse mer de vive eaux (1758)</p>	<p>None</p> <p> </p>
<p>Plan topographique des plaines d'Héliopolis, de Memphis et de la ville du Caire, vues en perspective, dédié à monseigneur le comte d'Argenson, ministre et secrétaire d'État (1758)</p>	<p>None</p>	<p> </p>	<p>Carte de l'embouchure de la rivière de Loire et des côtes voisines des deux cotez (1758)</p>	<p>None</p> <p> </p>
<p>Carte topographique de la maréchaussée de Bretagne (1758)</p>	<p>None</p>	<p> </p>	<p>Plano de Orano y Mazarquibir (1758)</p>	<p>None</p> <p> </p>
<p>Carte particulière d'une partie de la côte du sud de Bretagne comprise entre les rivières d'Elé ou de Quimperlay et d'Intel ou de Saint Cado (1758)</p>	<p>, Amédée-François Frezier (1682-1773)</p>	<p> </p>	<p>[Plan de Chandernagor et de ses environs] (1758)</p>	<p>None</p> <p> </p>
<p>Cours du Gange (1758)</p>	<p>None</p>	<p> </p>	<p>Carte de la côte de Languedoc sur la quelle on a marqué les redoutes signaux et batteries qu'on a établi pour sa deffence ainsi que les postes et forts principaux qui avoisinent la ditte côte (1758)</p>	<p>, Joseph de Germain (1717-1788)</p> <p> </p>

<p>Plan du fort George, appelé par les Anglois William-Henri, et de ses attaques, par Mr. le marquis de Montcalm, maréchal des camps (1757)</p>	<p>None</p>	<p></p>	<p>Louisbourg en l'Isle Royale (1757)</p>	<p>None</p>	<p></p>
<p>Carte des environs de Louisbourg, ville située en l'Isle Royale par les 45 degrés 50 minutes Nord faisant partie de l'entrée du Golfe de St. Laurent (1757)</p>	<p>None</p>	<p></p>	<p>Tournée militaire de M. le Marquis de Paulmy sur les côtes de France, depuis Dunkerque jusqu'au Havre (1756)</p>	<p>None</p>	<p></p>
<p>Tournée de M. le Marquis de Paulmy depuis Paris jusqu'à Lyon, y compris ses courses à Saint Etienne en forest &amp; Clermont en Auvergne (1755)</p>	<p>None</p>	<p></p>	<p>[Carte de la tournée militaire de M. le Marquis de Paulmy de Paris à Lyon, en Franche-Comté, Saint-Etienne, Forez, Clermont en Auvergne, Alsace en 1755]</p>	<p>None</p>	<p></p>
<p>Tournée de M. le Marquis de Paulmy en Alsace, entre Békfort, Basle et Strasbourg, y compris son voyage sur le Rhin depuis le Fort-Mortier jusqu'aud. Strasbourg (1755)</p>	<p>None</p>	<p></p>	<p>Tournée de M. le Marquis de Paulmy en Franche-Comté, entre Porentruy, Besançon &amp; Plombieres (1755)</p>	<p>None</p>	<p></p>
<p>[Carte de la tournée militaire de M. le Marquis de Paulmy de Paris à Lyon, en Franche-Comté, Saint-Etienne, Forez, Clermont en Auvergne, Alsace en 1755]</p>	<p>None</p>	<p></p>	<p>Tournée de M. le Mis de Paulmy en 1755 (1755)</p>	<p>None</p>	<p></p>

<p>[Carte de la tournée militaire de M. le Marquis de Paulmy de Paris à Lyon, en Franche-Comté, Saint-Etienne, Forez, Clermont en Auvergne, Alsace en 1755] (1755)</p>	<p>None</p>	<p></p>	<p>Carte d'une partie des côtes de Bretagne, dépendantes du département de Nantes, qui comprend depuis le port de la Roche près Machecou jusqu'à la rive gauche de la rivière de Vilaine pour faire voir la disposition des batteries et corps de garde qui y sont placés (1755)</p>	<p>, Joseph-Étienne Le Febvre  (1701-1765)</p>
<p>Ile Carte de la troisieme tournée militaire de Mr. le Mqs de Paulmy dans les provinces occidentales et maritimes de France scavoir la Bretagne et la Normandie (1754)</p>	<p>None</p>	<p></p>	<p>Carte particulière de la coste sud de la Bretagne, depuis la rivière de Quimper jusqu'à la Vilaine, qui comprend le département de l'ingénieur en chef du Port Louis, où sont marquées les batteries qui servent à la déffense de cette coste (1754)</p>	<p>, Félix-François de La Sauvagère (1707-1782) </p>
<p>III Carte de la troisieme tournée militaire de Mr le Mqs de Paulmy dans les provinces maritimes occidentales de la France : Normandie &amp; Bretagne (1754)</p>	<p>None</p>	<p></p>	<p>Plan du château de Demont (1754)</p>	<p>None </p>
<p>Carte de la tournée militaire de M. le Ms de Paulmy en Bretagne et Normandie avec celles des 4 camps de paix en Franche Comté, l'Alsace, le pays Messin, et le Haynaut, pendant les mois de juillet, aoust et septembre de l'année 1754 (1754)</p>	<p>None</p>	<p></p>	<p>I.ere Carte de la troisieme tournée militaire de Monsr, le Ms de Paulmy dans les provinces occidentales de France Normandie &amp; Bretagne (1754)</p>	<p>None </p>

Carte hydrographique d'une None  
partie de la coste de la  
province de la Bretagne  
depuis l'entrée de la rivière  
de Penerf jusqu'à celle de  
Quimperlay qui comprend  
les isles de Belle Isle, Hoat,  
Hedick et Groa  
(1754)



Carte particulière du Port , Félix-François de La  
Louis et de Lorient dans le Sauvagère (1707-1782)  
meme golfe  
(1754)



[Carte manuscrite en 18 None  
feuilles de la tournée  
militaire en Guyenne et  
Gascogne]  
(1753)



I.ere Carte de la seconde None  
tournée militaire de M. le  
Mqs de Paulmy dans les  
provinces meridionales de  
la France  
(1753)



[Carte manuscrite en 18 None  
feuilles de la tournée  
militaire en Guyenne et  
Gascogne]  
(1753)



[Carte manuscrite en 18 None  
feuilles de la tournée  
militaire en Guyenne et  
Gascogne]  
(1753)



VI Carte de la seconde None  
tournée militaire de Mr le  
Ms de Paulmy  
(1753)



[Carte manuscrite en 18 None  
feuilles de la tournée  
militaire en Guyenne et  
Gascogne]  
(1753)



IV Carte de la seconde None  
tournée militaire de M. le  
Mr le Ms de Paulmy depuis  
Argenton par Limoges  
jusqu a Fregefond en allant  
& depuis Pons, par Saintes,  
les Isles d'Oleron & de Ré,  
La Rochelle, Niort & jusqu'a  
Poitiers en venant  
(1753)



[Carte manuscrite en 18 None  
feuilles de la tournée  
militaire en Guyenne et  
Gascogne]  
(1753)

















[Carte manuscrite en 18 None  
feuilles de la tournée  
militaire en Guyenne et  
Gascogne]  
(1753)



























[Carte manuscrite en 18 None  
feuilles de la tournée  
militaire en Guyenne et  
Gascogne]  
(1753)















[Carte manuscrite en 18 feuilles de la tournée militaire en Guyenne et Gascogne] (1753)	None		[Carte manuscrite en 18 feuilles de la tournée militaire en Guyenne et Gascogne] (1753)	None	
[Carte manuscrite en 18 feuilles de la tournée militaire en Guyenne et Gascogne] (1753)	None		[Carte manuscrite en 18 feuilles de la tournée militaire en Guyenne et Gascogne] (1753)	None	
[Carte manuscrite en 18 feuilles de la tournée militaire en Guyenne et Gascogne] (1753)	None		[Carte manuscrite en 18 feuilles de la tournée militaire en Guyenne et Gascogne] (1753)	None	
II Carte de la seconde tournée militaire de Mr. le M de Paulmy (1753)	None		[Carte manuscrite en 18 feuilles de la tournée militaire en Guyenne et Gascogne] (1753)	None	
Projet de l'itineraire pour la tournée de 1753 (1753)	None		[Carte manuscrite en 18 feuilles de la tournée militaire en Guyenne et Gascogne] (1753)	None	
[Carte manuscrite en 18 feuilles de la tournée militaire en Guyenne et Gascogne] (1753)	None		Pianta della città di Cuneo (1753)	None	
III Carte de la tournée militaire de Mr. le Marquis de Paulmy dans les provinces meridionales de la France (1753)	None		V Carte de la seconde tournée militaire de Mr le Mqs de Paulmy 1753 (1753)	None	





<p>VI &amp; dernière carte de la seconde tournée militaire de Mr le Marquis de Paulmy (1753)</p>	<p>None</p>		<p>[Carte manuscrite en 18 feuilles de la tournée militaire en Guyenne et Gascogne] (1753)</p>	<p>None</p>	
<p>[Carte manuscrite en 18 feuilles de la tournée militaire en Guyenne et Gascogne] (1753)</p>	<p>None</p>		<p>1ère Tournée de monsieur le marquis de Paulmy dans les provinces du Dauphiné, de Provence, du Languedoc, et du Roussillon. 1ère Partie. (1752)</p>	<p>None</p>	
<p>Seconde carte de la tournée militaire de Mr. le mqs de Paulmy depuis son départ de Lyon jusqu'à son départ de Grenoble y compris Le Pontbauvoisin &amp; Fort Barraux (1752)</p>	<p>None</p>		<p>Première tournée de Monsieur le marquis de Paulmy, dans les provinces méridionales de la France, savoir le Dauphiné, la Provence, le Languedoc et le Roussillon (1752)</p>	<p>None</p>	
<p>III carte de la tournée militaire de Mr. le mqs de Paulmy depuis son départ de Grenoble jusqu'à sa sortie du Haut Dauphiné y compris la grande &amp; la petite route sur Briançon avec leurs communications &amp; leurs débouchés (1752)</p>	<p>, Rÿhiner (colonel d'infanterie, 16..-17..?)</p>		<p>V.me carte de la tournée militaire qu'a fait Mr. le ms de Paulmy dans la Basse Provence depuis Monaco jusqu'à Arles (1752)</p>	<p>, Rÿhiner (colonel d'infanterie, 16..-17..?)</p>	
<p>Partie inférieure de la Seconde carte de la Tournée militaire de Mr le mqs de Paulmy (1752)</p>	<p>None</p>		<p>Seconde partie de la 1ère Tournée de Mr le mqs de Paulmy dans les provinces du Dauphiné, de Provence, du Languedoc, et du Roussillon (1752)</p>	<p>None</p>	
<p>Seconde carte de la Tournée militaire de Mr le marquis de Paulmy (1752)</p>	<p>None</p>		<p>IV.me carte de la tournée militaire de M. le marquis de Paulmy dans la Haute Provence (1752)</p>	<p>, Rÿhiner (colonel d'infanterie, 16..-17..?)</p>	





<p>1ere carte de la tournée militaire de Mr. le mqs de Paulmy representant le comencement &amp; la fin du voyage (1752)</p>	<p>None </p>	<p>Les Garnisons &amp; chefslieux des troupes de France (1752)</p>	<p>None </p>
<p>Plan du château de Cazal, novembre 1745, par M. Dagieu (1745)</p>	<p>, Dagieu (auteur d'une carte manuscrite, 17..-17..) </p>	<p>Plan et vues de Louisbourg, ville scitué dans l'Isle Royale par les 45 deg. 45 m.tes latt.e Nord faisant partie de l'entrée du Golfe St. Laurens (1745)</p>	<p>None </p>
<p>Plan de la ville de Louisbourg en l'Isle Royale (1745)</p>	<p>None </p>	<p>Plan de Coni, avec ses attaques commencées la nuit du 12 au 13 septembre 1744 (1744)</p>	<p>None </p>
<p>Orden de batalla de l'exercito de S. M. en Savoya, generalissimo S. A. R. el Sr Ynfante Dn Phelipe, capitan general el marques de La Mina (1744)</p>	<p>None </p>	<p>Demont (1744)</p>	<p>None </p>
<p>Plan du château de Demont, avec ses attaques commencées la nuit du 9 au 10 aoust 1744 (1744)</p>	<p>None </p>	<p>Plan des ville et château de Villefranche et du fort de Montalban, avec le projet d'attaque. 1744 (1744)</p>	<p>None </p>
<p>Environs von der Stadt Zelle. 1732 (1732)</p>	<p>None </p>	<p>Plan de l'Isle Roialle. 1732 (1732)</p>	<p>None </p>





<p>Plano de la frente de la plaza de Ceuta, con los ataques de los Moros y las obras nuevas que se han sacado a fuera de la estrada cubierta, en este año de 1723, como tambien el proyecto de las que quedan por executar (1723)</p>	<p>None</p>	<p></p>	<p>Carte particulière des Cerdagnes, baillie de Belvert, et pays de Barida, le long de la Sègre (1711)</p>	<p>, Louis-Étienne Pretteseille  (ingénieur militaire, 1670?-1748)</p>
<p>Carte particulière des Cerdagnes, baillie de Belver et partie du pays de Barida, le long de la rivière de Sègre (1710)</p>	<p>, Louis-Étienne Pretteseille  (ingénieur militaire, 1670?-1748), Jean-François Lurion de l'Egousthail (1678-17..?)</p>	<p></p>	<p>Carte d'une partie de Cerdagne avec les limites de France et d'Espagne (1703)</p>	<p>, Marc-Antoine de Cheylas  (1665?-1737)</p>
<p>Cartes entre le Rhein, l'Autriche et l'Etat de Venise (1700)</p>	<p>None</p>	<p></p>	<p>[Cartes de] parties des Pays-Bas espagnols et hollandois et partie d'Allemagne (1700)</p>	<p>None </p>
<p>[Recueil de cartes des environs de plusieurs places et de parties de France, des Pays-Bas espagnols et hollandois, d'Allemagne, d'Autriche et d'Italie] (1700)</p>	<p>, [S.l.] : [s.n.] , [ca 1700]</p>	<p></p>	<p>Cartes des environs de plusieurs places entre la Mer et l'Escault (1700)</p>	<p>, [S.l.] : [s.n.] , [ca 1700] </p>
<p>Plan de la ville et château de Québec. 1700 (1700)</p>	<p>None</p>	<p></p>	<p>Cartes des environs de plusieurs places [entre les Alpes et la Méditerranée et sur les côtes de la Méditerranée et de la Manche] (1700)</p>	<p>None </p>
<p>Plan des ports d'Alexandrie, levés, en 1699 (1699)</p>	<p>None</p>	<p></p>	<p>Recueil des plans des places du Royaume, divisées en provinces, faits en l'an 1693 (1693)</p>	<p>None </p>


<p>Recueil des plans des places du Royaume, divisées en provinces, faits en l'an 1693 (1693)</p>	<p>None</p>	<p> </p>	<p>Recueil des plans des places du Royaume, divisées en provinces, faits en l'an 1693 (1693)</p>	<p>None</p>	<p> </p>
--	-------------	--	--	-------------	--


<p>[Collection de cartes réunies pour Louis XIV] (1682)</p>	<p>None</p>	<p> </p>
---	-------------	--





### Livres (25)

<p>L' occhio militare sul paesaggio (2023)</p>	<p>, Elena Dai Prà, Valentina de Santi, Milano : Unicopli , 2023</p>	<p> </p>	<p>A cartographic analysis of Soviet military city plans (2021)</p>	<p>, Martin Davis, Cham : Springer , 2021</p>	<p> </p>
--	--	--	---	---	--

<p>Karten des Krieges (2020)</p>	<p>, Oliver Kann, Paderborn : Brill, Ferdinand Schöningh Verlag</p>	<p> </p>	<p>Herodotus and the topography of Xerxes' invasion (2019)</p>	<p>, Jan Zacharias van Rookhuijzen, Berlin : De Gruyter</p>	<p> </p>
----------------------------------	---	--	--	---	--

<p>Maps of war (2016)</p>	<p>, Jeremy Black, London ; Oxford ; New York ; Delhi [etc.] : Conway Bloomsbury , 2016</p>	<p> </p>	<p>Mapping and Empire... (2005)</p>	<p>, Dennis Reinhartz, Austin : University of Texas Press , 2005</p>	<p> </p>
---------------------------	---	--	-------------------------------------	--	--







<p>Kriegskarte 1798-1805 (2005)</p>	<p>, Treviso : Fondazione Benetton studi ricerche ; Pieve di Soligo : Grafiche V. Bernardi , 2005</p>	<p> </p>	<p>Les Naudin entre Meuse et Vosges (2003)</p>	<p>, Metz, Metz : Médiathèque du Pontiffroy , 2003</p>	<p> </p>
-------------------------------------	---	--	--	--	--

<p>Forschungen zu den Ansichten deutscher Städte bei Beaulieu und zu ihrer Systematik (1993)</p>	<p>, Leipzig : D. Pfaehler , 1993</p>	<p> </p>	<p>La cartographie topographique militaire des alliés en France et en Belgique, 1815-1818 (1990)</p>	<p>, Marcel Watelet , Bulletin trimestriel du Crédit communal de Belgique , 1990</p>	<p> </p>
--	---------------------------------------	--	--	--	--

<p>Mémoire de l'armée, 1688-1988 (1988)</p>	<p>, France. Service historique de l'armée de terre, [Vincennes] : Service historique de l'Armée de Terre , 1988</p>	<p> </p>	<p>Les Formations géographiques militaires (1981)</p>	<p>, [Paris] : Ministère de la défense : Section géographique militaire , [1981 ?]</p>	<p> </p>
---	--	--	---	--	--

Cours de topographie (1952)	, Angers : Ecole du génie d'Angers , 1952		Matériel de réglage par coups fusants hauts : modèle 1924 (1951)	, France. Direction de l'artillerie, Paris : Impr. nationale , 1951	
Sitogoniomètres (1951)	, France. Direction de l'artillerie, Paris : Impr. nationale , 1951		Règle à éclimètre (1951)	, France. Direction de l'artillerie, Paris : Impr. nationale , 1951	
Boussoles (1951)	, France. Direction de l'artillerie, Paris : Impr. nationale , 1951		Goniomètres-boussoles (1951)	, France. Direction de l'artillerie, Paris : Impr. nationale , 1951	
Longues-vues binoculaires à prismes (1951)	, France. Direction de l'artillerie, Paris : Impr. nationale , 1951		Stéréoscopes (1950)	, France. Direction de l'artillerie, Paris : Impr. nationale , 1950	
Note technique relative aux instruments d'optique et de topographie (1950)	, France. Direction de l'artillerie, Paris : Impr. nationale , 1950		Note technique relative aux instruments d'optique et de topographie du 30 juillet 1928 (1950)	, France. Direction de l'artillerie, Paris : Impr. nationale , 1950-1952	
Cours de topographie (1939)	, Paris ; Limoges ; Nancy : C. Lavauzelle , 1939		Militärische und topographische Mitteilungen aus Konstantinopel und Kleinasien (1899)	, Max Schlagintweit (1849-1935), Berlin : Dietrich Reimer , 1899	
Topographie militaire simplifiée (1846)	, Louis Roux (militaire, 18..-19..?), Paris : Blot , 1846				

Images (4)


La vallée de l'Aire où se déroulent les principales opérations (1915)	, Paris : diff. par l'Agence Meurisse , 1915	 	Le front (1915)	, Paris : diff. par l'Agence Meurisse , 1915	 
Le front (1915)	, Paris : diff. par l'Agence Meurisse , 1915	 	Carte topographique militaire des Alpes comprenant le Piémont, la Savoie, le comté de Nice, le Vallais, le duché de Gênes, le Milanais, et partie des états limitrophes (1820)	, François-Pierre Michel, 1820	 

Personnes ou collectivités en relation avec le thème: "Topographie militaire" (36 ressources dans data.bnf.fr)





Auteur du texte (16)

Marc-Antoine de Cheylas (1665?-1737)	 	Elena Dai Prà	 
Martin Davis	 	France. Direction de l'artillerie	 
France. Service historique de l'armée de terre	 	Amédée-François Frezier (1682-1773)	 
Oliver Kann	 	Félix-François de La Sauvagère (1707-1782)	 
Metz	 	Dennis Reinhartz	 
Jan Zacharias van Rookhuijzen	 	Louis Roux (militaire, 18..-19..?)	 
Ryhiner (colonel d'infanterie, 16..-17..?)	 	Valentina de Santi	 
Max Schlagintweit (1849-1935)	 	Marcel Watelet	 


### Cartographe (8)

Dagieu (auteur d'une carte manuscrite, 17..-17..)		Joseph de Germain (1717-1788)	
Félix-François de La Sauvagère (1707-1782)		Joseph-Étienne Le Febvre (1701-1765)	
Jean-François Lurion de l'Egousthail (1678-17..?)		Jacques Philippe Mareschal (1689-1778)	
Louis-Étienne Pretteseille (ingénieur militaire, 1670?-1748)		J. B. S. Raymond (1766-1830)	

### Ancien possesseur (4)

Armand-Joseph de Béthune Charost (duc de, 1738-1800)		Ernest-Auguste (roi de Hanovre, 1771-1851)	
Hanovre (maison de)		Antoine-René de Voyer d'Argenson marquis de Paulmy (1722-1787)	


### Éditeur scientifique (1)

École d'infanterie. Draguignan, Var	
-------------------------------------	--

### Graveur (1)

François-Pierre Michel	
------------------------	---

### Illustrateur (1)

Ryhiner (colonel d'infanterie, 16..-17..?)	
--	---

### Éditeur commercial (1)

Agence de presse Meurisse	
---------------------------	---

**Agence photographique (commanditaire) (1)**

---

Agence de presse Meurisse

**Ancien détenteur (1)**

---

Agence de presse Meurisse

**Collaborateur (1)**

---

Gerald D. Saxon

**Commanditaire du contenu (1)**

---

Louis XIV (roi de France, 1638-1715)

**Voir aussi (5 ressources dans data.bnf.fr)****À la BnF (1)**

---

Notice correspondante dans Catalogue général

**Sur le Web (4)**

---

Notice correspondante dans Library of Congress Authorities

---

Notice correspondante dans Bibliothèque du Congrès

---

Notice correspondante dans Le Nuovo Soggettario

---

Notice correspondante dans Wikidata