

Agence d'urbanisme de la région angevine



Pays : **France**

Langue : **Français**

Création : **1971**

Site Web : <http://www.aurangevine.org> (Date de consultation du site : 2016-08-01) (Site **archivé par la BnF** depuis le 24/03/2003)

Adresse : 29 rue Thiers, 49100, **Angers**.

ISNI : **ISNI 0000 0000 9930 3669** ([Informations sur l'ISNI](#))

Autre forme du nom : AURA

Agence d'urbanisme de la région angevine : œuvres (80 ressources dans data.bnf.fr)

Œuvres textuelles (46)

"S'alimenter demain"
(2024)

avec Agence d'urbanisme de la région angevine comme Éditeur scientifique



La santé dans le pôle métropolitain Loire Angers
(2020)



Les pratiques de déplacement des étudiants du campus Belle-Beille, Angers
(2019)



"État annuel du marché du logement"
(2018-2020)



avec Agence d'urbanisme de la région angevine comme Auteur du texte

Le vélo, un potentiel à développer sur l'agglomération
(2018)



Angers ville gourmande
(2016)



Baromobilités
(2016)



"Panorama économie & emploi Angers Loire métropole"
(2015-2020)



avec Agence d'urbanisme de la région angevine comme Auteur du texte

"Cohésion sociale et territoriale"
(2015-2015)



"Emploi et mutations économiques"
(2014-2014)



avec Agence d'urbanisme de la région angevine comme Auteur du texte

avec Agence d'urbanisme de la région angevine comme Auteur du texte

Des périurbains très mobiles dans le pôle métropolitain Loire Angers
(2014)



La pratique de la marche à pied sur l'agglomération angevine
(2014)



Vies mobiles
(2013)



La mobilité des habitants du Pays Loire Angers en six questions
(2013)



"A (Angers)"
(2012-2016)



Portrait d'Angers et ses quartiers
(2011)



avec Agence d'urbanisme de la région angevine comme Auteur du texte

Habiter, travailler
(2011)



Vieillir sur le territoire d'Angers Loire métropole
(2011)



Portrait d'agglomération 2010
(2010)



"Observatoire habitat. Dossier"
(2010-2010)



avec Agence d'urbanisme de la région angevine comme Auteur du texte

"Attractivité"
(2010-2010)



"État annuel du marché du logement (En ligne)"
(2008-2013)



avec Agence d'urbanisme de la région angevine comme Auteur du texte

avec Agence d'urbanisme de la région angevine comme Auteur du texte

Vies mobiles
(201.)



"Observatoire emploi"
(2008-2013)



avec Agence d'urbanisme de la région angevine comme Auteur du texte

"Démographie, population"
(2007-2010)










































"Les Formes urbaines (Angers)"
(2006-2006)



avec Agence d'urbanisme de la région angevine comme Auteur du texte

avec Agence d'urbanisme de la région angevine comme Auteur du texte

<p>"Tableau de bord des quartiers" (2005) <i>avec Agence d'urbanisme de la région angevine comme Éditeur scientifique</i></p>	<p> </p>	<p>Angers et ses quartiers (2002)</p>	<p> </p>
<p>Angers et ses quartiers (2001)</p>	<p> </p>	<p>"Observatoire économie" (2000-2011) <i>avec Agence d'urbanisme de la région angevine comme Auteur du texte</i></p>	<p> </p>
<p>"Recensement de la population 1999 résultats région angevine" (2000-2002) <i>avec Agence d'urbanisme de la région angevine comme Auteur du texte</i></p>	<p> </p>	<p>"Rapport d'activités (Agence d'urbanisme de la région angevine)" <i>avec Agence d'urbanisme de la région angevine comme Auteur du texte</i></p>	<p> </p>
<p>"Panorama économie & emploi Angers Loire métropole (En ligne)" <i>avec Agence d'urbanisme de la région angevine comme Auteur du texte</i></p>	<p> </p>	<p>"Observatoire habitat" (200.-2017) <i>avec Agence d'urbanisme de la région angevine comme Auteur du texte</i></p>	<p> </p>
<p>Schéma directeur de la région angevine (1996)</p>	<p> </p>	<p>"Observatoire économique (Angers)" (1996-1998) <i>avec Agence d'urbanisme de la région angevine comme Auteur du texte</i></p>	<p> </p>
<p>Schéma directeur de la région angevine (1994)</p>	<p> </p>	<p>Atlas de la région angevine (1993)</p>	<p> </p>
<p>"Observatoire démographie" (199?-200?) <i>avec Agence d'urbanisme de la région angevine comme Auteur du texte</i></p>	<p> </p>	<p>"Observatoire scolaires" (199?-2000) <i>avec Agence d'urbanisme de la région angevine comme Auteur du texte</i></p>	<p> </p>
<p>"Agglomération angevine" (1985-199?) <i>avec Agence d'urbanisme de la région angevine comme Auteur du texte</i></p>	<p> </p>	<p>Politique culturelle... [1] (1976)</p>	<p> </p>
<p>Politique culturelle... [3] (1976)</p>	<p> </p>	<p>Politique culturelle... (1976)</p>	<p> </p>
<p>Politique culturelle... [2] (1976)</p>	<p> </p>	<p>"Mutations immobilières" (19??-199?) <i>avec Agence d'urbanisme de la région angevine comme Auteur du texte</i></p>	<p> </p>

Œuvres mixtes (26)

"Portrait de territoire"

(2021)

avec Agence d'urbanisme de la région angevine comme Éditeur scientifique



"Portrait de territoire"

(2021)

avec Agence d'urbanisme de la région angevine comme Éditeur scientifique



"Îlots de chaleur urbains"

(2021)

avec Agence d'urbanisme de la région angevine comme Éditeur scientifique



"Portrait de territoire"

(2021)

avec Agence d'urbanisme de la région angevine comme Éditeur scientifique



"Portrait de territoire"

(2021)

avec Agence d'urbanisme de la région angevine comme Éditeur scientifique



"Portrait de territoire"

(2021)

avec Agence d'urbanisme de la région angevine comme Éditeur scientifique



"Portrait de territoire"

(2021)

avec Agence d'urbanisme de la région angevine comme Éditeur scientifique



"Portrait de territoire"

(2019)

avec Agence d'urbanisme de la région angevine comme Éditeur scientifique



"Portrait de territoire"

(2019)

avec Agence d'urbanisme de la région angevine comme Éditeur scientifique



"Portrait de territoire"

(2019)

avec Agence d'urbanisme de la région angevine comme Éditeur scientifique



"Portrait de territoire"

(2018)

avec Agence d'urbanisme de la région angevine comme Éditeur scientifique



"Portrait de territoire"

(2018)

avec Agence d'urbanisme de la région angevine comme Éditeur scientifique



"Portrait de territoire"

(2018)

avec Agence d'urbanisme de la région angevine comme Éditeur scientifique



"Portrait de territoire"

(2018)

avec Agence d'urbanisme de la région angevine comme Éditeur scientifique



"Portrait de territoire"

(2018)

avec Agence d'urbanisme de la région angevine comme Éditeur scientifique



"Portrait de territoire"

(2018)

avec Agence d'urbanisme de la région angevine comme Éditeur scientifique



"Portrait de territoire"

(2018)

avec Agence d'urbanisme de la région angevine comme Éditeur scientifique



"Portrait de territoire"

(2018)

avec Agence d'urbanisme de la région angevine comme Éditeur scientifique



"Portrait Pôle métropolitain Loire Angers"

(2017)

avec Agence d'urbanisme de la région angevine comme Éditeur scientifique



"Dynamiques métropolitaines de l'Espace métropolitain Loire-Bretagne. Hors-série"

(2017-2017)

avec Agence d'urbanisme de la région angevine comme Auteur du texte



La vi(II)e au rez-de-chaussée

(2017)



"Barométropole Angers Loire métropole"

avec Agence d'urbanisme de la région angevine comme Auteur du texte



"Portrait de territoire"

(2011)

avec Agence d'urbanisme de la région angevine comme Éditeur scientifique



"Portrait de territoire"

(2010)

avec Agence d'urbanisme de la région angevine comme Éditeur scientifique



"Portrait de territoire"

(2010)

avec Agence d'urbanisme de la région angevine comme Éditeur scientifique



Schéma directeur de la région angevine

(1997)



Œuvres cartographiques (8)

"Observatoire des temps de parcours : accessibilité en voiture sur l'aire d'attractivité angevine"

(2020)

avec Agence d'urbanisme de la région angevine comme Éditeur scientifique



"L'offre déplacement en cartes"

(2016)

avec Agence d'urbanisme de la région angevine comme Éditeur scientifique



"Portrait de l'agriculture périurbaine du Pôle métropolitain Loire Angers"

(2014)

avec Agence d'urbanisme de la région angevine comme Éditeur scientifique



"Utopies ligériennes"

(2013)

avec Agence d'urbanisme de la région angevine comme Éditeur scientifique



"La ville toujours plus loin ?"

(2012)

avec Agence d'urbanisme de la région angevine comme Éditeur scientifique



"Portrait d'Angers et ses quartiers"

(2011)

avec Agence d'urbanisme de la région angevine comme Éditeur scientifique



"Portrait de territoire"

(2010)

avec Agence d'urbanisme de la région angevine comme Éditeur scientifique



"Desserte commerciale de proximité dans les quartiers d'Angers en 2003"

(2004)

avec Agence d'urbanisme de la région angevine comme Éditeur scientifique








Thèmes en relation avec Agence d'urbanisme de la région angevine (30 ressources dans data.bnf.fr)

Lieux (16)

Agglomération du Choletais (Maine-et-Loire, France) 	Angers (Maine-et-Loire, France) 
Communauté d'agglomération de Mauges Communauté (Maine-et-Loire, France) 	Communauté d'agglomération du Choletais (Maine-et-Loire, France) 
Communauté d'agglomération Saumur Val de Loire (Maine-et-Loire, France) 	Communauté de communes Anjou Loir et Sarthe (Maine-et-Loire, France) 
Communauté de communes Baugeois-Vallée (Maine-et-Loire, France) 	Communauté de communes d'Anjou Bleu Communauté (Maine-et-Loire, France) 
Communauté de communes des Vallées-du-Haut-Anjou (Maine-et-Loire, France) 	Communauté de communes du Thouarsais (Maine-et-Loire, France) 
Communauté de communes Loire Layon Aubance (Maine-et-Loire, France) 	Communauté de communes Vallée Loire-Authion (Maine-et-Loire, France) 
Communauté urbaine Angers Loire Métropole (Maine-et-Loire, France) 	Val de Loire (France) 
Département du Maine-et-Loire (France) 	Pôle d'équilibre territorial et rural Pays Vallée du Loir (Sarthe, France) 

Économie politique. Travail (5)

Aménagement du territoire 	Commerce 
Économie régionale 	Migrations alternantes 
Transition écologique 	

Urbanisme. Architecture du paysage (2)

Périurbanisation 	Urbanisme 
--	---

Sciences sociales. Sociologie (1)

Mobilité quotidienne  

Science politique (1)

Aménagement du territoire  

Administration publique (1)

Aménagement du territoire  


Sciences de la Terre (1)

Îlot thermique urbain  

Écologie (1)

Transition écologique  

Technique (1)





Transition écologique  

Agriculture. Pêche (1)




Agriculture  

Personnes ou collectivités en relation avec "Agence d'urbanisme de la région angevine" (9 ressources dans data.bnf.fr)

Personnes ou collectivités liées en tant que auteur du texte (4)

Angers		Institut national de la statistique et des études économiques. Direction régionale. France. Pays-de-la-Loire	
Observatoire régional de la santé. Pays-de-la-Loire		Syndicat mixte de la région angevine	

Personnes ou collectivités liées en tant que rédacteur (3)

Mylène Besnard		Stéphanie Hervieu	
Isabelle Leulier-Ledoux			

Personnes ou collectivités liées en tant que directeur de publication (2)

Alexandra Le Provost		Emmanuelle Quiniou	
----------------------	---	--------------------	---

Voir aussi (3 ressources dans data.bnf.fr)

À la BnF (1)

Notice correspondante dans Catalogue général

Sur le Web (2)

Notice correspondante dans IdRef

Notice correspondante dans VIAF