

South Wales record society



Pays : **Grande-Bretagne**

Langue : **Anglais**



Création : **1982**

Adresse : 22 Redbrink Crescent, Barry Island, South Glamorgan.

ISNI : **ISNI 0000 0000 9455 4792** ([Informations sur l'ISNI](#))

South Wales record society : œuvres (3 ressources dans data.bnf.fr)

Œuvres cartographiques (1)

George Yates's Map of Glamorgan (1799)...  
(1984)

Œuvres textuelles (1)

Publication  
(1983)

Œuvres mixtes (1)


"Charley's war"
(2018)
de Charles Parkinson Heare
avec South Wales record society comme Éditeur scientifique



Thèmes en relation avec South Wales record society (1 ressources dans data.bnf.fr)





Lieux (1)

Comté de Glamorgan (Royaume-Uni)




Personnes ou collectivités en relation avec "South Wales record society" (6 ressources dans data.bnf.fr)

Personnes ou collectivités liées en tant que auteur du texte (4)

Charles Parkinson Heare (1891-1985)		Brian Ll. James	
Gwyn Walters		George Yates	

Personnes ou collectivités liées en tant que éditeur scientifique (2)

Richard Frame		Christabel Hutchings	
---------------	---	----------------------	---

Voir aussi (5 ressources dans data.bnf.fr)

À la BnF (1)

Notice correspondante dans Catalogue général

Sur le Web (4)

Notice correspondante dans ISNI

Notice correspondante dans VIAF

Notice correspondante dans Library of Congress Authorities

Notice correspondante dans Wikidata