

# Guyane. Direction départementale de l'équipement





Pays : **Guyana**  
 Langue : **Français**  
 Activité commerciale : Éditeur  
 Adresse : Rue du port, 97306 Cayenne. Tél. : (594) 31.50.00.

## Guyane. Direction départementale de l'équipement : œuvres (11 ressources dans data.bnf.fr)

### Œuvres textuelles (8)



- |  |   |   |   |
|--|---|---|---|
| <p>"Rapport d'activités (Direction départementale de l'équipement Guyane)"<br/> <i>avec Guyane. Direction départementale de l'équipement comme Auteur du texte</i></p> |  | <p>Guide du financement (1994)</p>  |  |
| <p>L'itinéraire de l'écolier (1991)</p>  |  | <p>Assises locales de l'habitat Guyane 1990 (1991)</p>  |  |
| <p>Quand le ciel s'enracine dans la terre Guyane... (1988)</p>   |  | <p>Guyane française, politique de résorption des bidonvilles (1986)</p>   |  |
| <p>La Direction départementale de l'équipement au service de la Guyane (1985)</p>  |  | <p>"Dialogue (Cayenne. 198?)" (198?-199?)<br/> <i>avec Guyane. Direction départementale de l'équipement comme Auteur du texte</i></p> |  |

**Euvres mixtes (1)**

Étude pour un habitat adapté aux sites isolés de Guyane... (1996)  

**Euvres cartographiques (2)**

"Carte des infrastructures" (1993) de Institut géographique national. France avec Guyane. Direction départementale de l'équipement comme Éditeur commercial

"Arrondissement route" (1988) de Cérène. La Chapelle-Saint-Luc, Aube avec Guyane. Direction départementale de l'équipement comme Éditeur commercial  

**Thèmes en relation avec Guyane. Direction départementale de l'équipement (2 ressources dans data.bnf.fr)**

**Lieux (2)**

Cayenne (Guyane, France)   Département de la Guyane (France)  

**Personnes ou collectivités en relation avec "Guyane. Direction départementale de l'équipement" (4 ressources dans data.bnf.fr)**

**Personnes ou collectivités liées en tant que auteur du texte (2)**

Conseil d'architecture, d'urbanisme et de l'environnement. Guyane   Guyane. Inspection académique  

**Personnes ou collectivités liées en tant que cartographe (2)**

Céréne. La Chapelle-Saint-Luc, Aube



Institut géographique national. France



**Voir aussi (2 ressources dans data.bnf.fr)**

**À la BnF (1)**

Notice correspondante dans Catalogue général

**Sur le Web (1)**

Notice correspondante dans VIAF