

Association pour le développement de la randonnée en Haute-Provence



Pays : **France**

Langue : **Français**

Adresse : 19 rue du Docteur-Honnorat, 04000, **Digne-les-Bains**.

Autres formes du nom : ADRI 04
ADRI-CIMES
Association de développement de la randonnée. Alpes-de-Haute-Provence
Association de développement de la randonnée-Centre d'information Montagnes et sentiers. Alpes-de-Haute-Provence
Association de développement des relais et itinéraires-Centre d'information Montagnes et sentiers. Alpes-de-Haute-Provence
Association départementale des relais et itinéraires. Alpes-de-Haute-Provence
Association pour le développement de la randonnée pédestre. Alpes-de-Haute-Provence
Fédération française de la randonnée pédestre. Comité départemental. Alpes-de-Haute-Provence

Association pour le développement de la randonnée en Haute-Provence : œuvres (85 ressources dans data.bnf.fr)

Œuvres mixtes (43)

"Le Parc naturel régional du Luberon... à pied"
(2022)
de Institut national de l'information géographique et forestière. France
avec Association pour le développement de la randonnée en Haute-Provence comme Collaborateur



"La Haute Provence par les Gorges du Verdon"
(2021)
de Institut national de l'information géographique et forestière. France
avec Association pour le développement de la randonnée en Haute-Provence comme Collaborateur



"Les Alpes-de-Haute-Provence à pied"
(2021)
de Institut national de l'information géographique et forestière. France
avec Association pour le développement de la randonnée en Haute-Provence comme Collaborateur



La Vallée de l'Ubaye... à pied
(2021)



"Les Alpes-de-Haute-Provence... à pied"
(2017)
de Institut national de l'information géographique et forestière. France
avec Association pour le développement de la randonnée en Haute-Provence comme Collaborateur



"La Haute Provence par les Gorges du Verdon"
(2016)
de Institut national de l'information géographique et forestière. France
avec Association pour le développement de la randonnée en Haute-Provence comme Collaborateur



"De la Maurienne à l'Ubaye"
(2016)
de Institut national de l'information géographique et forestière. France
avec Association pour le développement de la randonnée en Haute-Provence comme Collaborateur



La vallée de l'Ubaye... à pied
(2016)



À travers la Réserve géologique de Haute-Provence
(2000)



Guide de découverte par les chemins...
(2000)



"Pays de Haute-Provence"
(1999)
avec Association pour le développement de la randonnée en Haute-Provence comme Éditeur scientifique



Vallée du Verdon
(1998)




Pays de Forcalquier, montagne de Lure
(1998)





Vallée de l'Ubaye Tome 2
(1998)



Massif des Monges (1997)		Vallée du Haut-Verdon (1997)	
Gorges, lacs et plateaux du Verdon (1996)		Alpes de Haute-Provence, vallée de l'Ubaye Tome 1 (1996)	
Pays d'Annot Entrevaux, les chemins de la découverte (1996)		Ubaye-Pays du Viso, tours de l'Oronaye, Chambeyron, Rubren... (1996)	
Préalpes de Digne (1996)		Randonnées équestres, Alpes provençales tome 3 (1995)	
Gorges, lacs et plateaux du Verdon (1994)		Tours dans la montagne de Lure (1994)	
Vallée de l'Ubaye Tome 1 (1994)		Val de Durance (1994)	
Randonnées équestres, Haute-Provence Tome 2 (1994)		Vallée de l'Ubaye Tome 2 (1994)	
VTT, Haute-Provence Tome 2 (1994)		20 balades et randonnées dans le Parc naturel régional du Luberon (1993)	
VTT en Haute-Provence Tome 1 (1993)		Spaziergänge und Wanderungen in dem regionaler Naturpark Luberon (1993)	
VTT en Haute-Provence (1992)		PR, Haute Provence (1992)	
Randonnées équestres en Haute-Provence (1992)		Provence, Verdon (1991)	
Alpes, tours du haut Verdon, parc national du Mercantour (1991)		Haute-Provence, Préalpes de Digne (1991)	
PR, Provence, autour de Sisteron (1990)		PR, Alpes, haute Ubaye, parc national du Mercantour (1990)	

20 balades et randonnées dans le Parc naturel régional du Lubéron, PR (1989) 

Balades et randonnées dans les pays du Verdon (1988) 

Balades et randonnées dans les pays du Verdon 1 (1988) 

Œuvres cartographiques (34)

"Le Parc naturel régional du Luberon... à pied" (2019) de Institut national de l'information géographique et forestière. France
avec Association pour le développement de la randonnée en Haute-Provence comme Collaborateur



"Le Parc national du Mercantour... à pied" (2017) de Fédération française de la randonnée pédestre et autre(s)
avec Association pour le développement de la randonnée en Haute-Provence comme Collaborateur



"Le Parc naturel régional du Luberon... à pied" (2015) de Institut national de l'information géographique et forestière. France
avec Association pour le développement de la randonnée en Haute-Provence comme Collaborateur



"Le Parc national du Mercantour... à pied" (2014) de Fédération française de la randonnée pédestre et autre(s)
avec Association pour le développement de la randonnée en Haute-Provence comme Collaborateur



"Le Parc naturel régional du Lubéron... à pied" (2013) de Institut national de l'information géographique et forestière. France
avec Association pour le développement de la randonnée en Haute-Provence comme Collaborateur



"Les Alpes-deHaute-Provence... à pied" (2012) de Institut national de l'information géographique et forestière. France
avec Association pour le développement de la randonnée en Haute-Provence comme Collaborateur



"Le Parc naturel régional du Luberon à pied" (2011) de Institut géographique national. France
avec Association pour le développement de la randonnée en Haute-Provence comme Collaborateur



"Sentier vers Saint-Jacques-de-Compostelle" (2009) de Institut géographique national. France
avec Association pour le développement de la randonnée en Haute-Provence comme Collaborateur



"Les Alpes-de-Haute-Provence à pied" (2008) de Institut géographique national. France
avec Association pour le développement de la randonnée en Haute-Provence comme Collaborateur



"Le Parc naturel régional du Lubéron à pied" (2008) de Institut géographique national. France
avec Association pour le développement de la randonnée en Haute-Provence comme Collaborateur



"Gorges, lacs et plateaux du Verdon à pied"

(2007)

de Institut géographique national. France

avec Association pour le développement de la randonnée en Haute-Provence comme Autre



"Le pays dignois"

(2005)

de Jean Huet et autre(s)

avec Association pour le développement de la randonnée en Haute-Provence comme Éditeur scientifique



"Les chemins de la liberté"

(2004)

de Claude Gouron et autre(s)

avec Association pour le développement de la randonnée en Haute-Provence comme Éditeur scientifique



Les Alpes-de-Haute-Provence à pied

(2002)



"Pays de Haute-Provence"

(1999)

de Institut géographique national. France

avec Association pour le développement de la randonnée en Haute-Provence comme Éditeur commercial



Alpes-de-Haute-Provence, Vallée de l'Ubaye Tome 2

(1998)



Les Alpes-de-Haute-Provence à pied

(1998)



Alpes de Haute-Provence, Vallée de l'Ubaye Tome 1

(1996)



"Gorges, lacs et plateaux du Verdon"

(1996)

avec Association pour le développement de la randonnée en Haute-Provence comme Autre



Alpes de Haute-Provence, Préalpes de Digne

(1996)



Pays d'Annot, Entrevaux

(1996)



Ubaye, Pays du Viso

(1996)



"Randonnées équestres, Alpes provençales Tome 3"

(1995)

de Institut géographique national. France

avec Association pour le développement de la randonnée en Haute-Provence comme Autre



PR : Vallée de l'Ubaye

(1994)



PR : Vallée de l'Ubaye

(1994)



"VTT en Haute-Provence"

(1993)

de Institut géographique national. France

avec Association pour le développement de la randonnée en Haute-Provence comme Éditeur commercial



"PR Gorges, lacs et plateaux du Verdon"

(1993)

avec Association pour le développement de la randonnée en Haute-Provence comme Autre



"VTT en Haute-Provence"



(1992)



de Institut géographique national. France

avec Association pour le développement de la randonnée en Haute-Provence comme Éditeur commercial



<p>"Randonnées équestres en Haute-Provence" (1992) de Institut géographique national. France <i>avec Association pour le développement de la randonnée en Haute-Provence comme Autre</i></p>		<p>GR de Pays THV (1991)</p>	
--	---	----------------------------------	---

<p>"Provence" (1991) de Institut géographique national. France <i>avec Association pour le développement de la randonnée en Haute-Provence comme Autre</i></p>		<p>PR : Alpes : Haute Ubaye ; Parc national du Mercantour : balades et randonnées (1990)</p>	
--	---	--	---

<p>PR : Provence : autour de Sisteron : balades et randonnées (1990)</p>		<p>PR : Balades et randonnées dans les pays du Verdon : pays de Castellane et de Saint-André-les-Alpes (1988)</p>	
--	---	---	---

Œuvres textuelles (8)

<p>Alpes de Haute-Provence, vallée de l'Ubaye (1996)</p>		<p>Vallée de l'Ubaye (1994)</p>	
--	---	-------------------------------------	---





























<p>Vallée de l'Ubaye (1994)</p>		<p>VTT, Haute-Provence (1994)</p>	
-------------------------------------	---	---------------------------------------	---

<p>Randonnées équestres en Haute-Provence (1992)</p>		<p>"La Lettre de l'ADRI" <i>avec Association pour le développement de la randonnée en Haute-Provence comme Auteur du texte</i></p>	
--	--	--	--

<p>Randonner en Haute-Provence (1988)</p>		<p>Randonnée nordique en Haute-Provence (1984)</p>	
---	---	--	---

Thèmes en relation avec Association pour le développement de la randonnée en Haute-Provence (38 ressources dans data.bnf.fr)

Lieux (37)

Allos (Alpes-de-Haute-Provence, France)		Département des Alpes-de-Haute-Provence (France; 1970-)	
Massif des Alpes de Provence (France)		Département des Alpes-Maritimes (France; 1860-)	
Annot (Alpes-de-Haute-Provence, France)		Barcelonnette (Alpes-de-Haute-Provence, France)	
Pays du Briançonnais (France)		Bric de Rubren, mont (Alpes-de-Haute-Provence, France)	
Castellane (Alpes-de-Haute-Provence, France)		Chemins de Saint-Jacques	
Colmars (Alpes-de-Haute-Provence, France)		Digne-les-Bains (Alpes-de-Haute-Provence, France)	
Parc national des Écrins (France)		Entrevaux (Alpes-de-Haute-Provence, France)	
Forcalquier (Alpes-de-Haute-Provence, France)		Sentier de randonnée GR 406 (France)	
Sentier de randonnée GR 4 A (France)		Grasse (Alpes-Maritimes, France)	
Département des Hautes-Alpes (France)		Jausiers (Alpes-de-Haute-Provence, France)	
La Condamine-Châtelard (Alpes-de-Haute-Provence, France)		Larche (Alpes-de-Haute-Provence, France)	
Montagne de Lure (Alpes-de-Haute-Provence, France)		Manosque (Alpes-de-Haute-Provence, France)	
Parc national du Mercantour (France)		Modane (Savoie, France)	
Pont-Saint-Esprit (Gard, France)		Région Provence-Alpes-Côte d'Azur (France; 1955-)	
Parc naturel régional du Queyras (Hautes-Alpes, France)		Saint-André-les-Alpes (Alpes-de-Haute-Provence, France)	
Saint-Paul (Alpes-de-Haute-Provence, France)		Seyne (Alpes-de-Haute-Provence, France)	
Sisteron (Alpes-de-Haute-Provence, France)		Thorame-Haute (Alpes-de-Haute-Provence, France)	

Département du Vaucluse (France)



Parc naturel régional du Verdon (France)



Mont Viso (Piémont, Italie)



Sports et jeux (1)

Randonnée pédestre



Personnes ou collectivités en relation avec "Association pour le développement de la randonnée en Haute-Provence" (27 ressources dans data.bnf.fr)

Personnes ou collectivités liées en tant que auteur du texte (12)

Associazione I Paesi del Monviso



Jean-Claude Barbier



Béatrice Charpentier



Communauté des communes de l'Ubaye



Fédération française de la randonnée pédestre



Groupe Logis Hôtels



Parc naturel régional du Luberon



Réserve géologique de Haute-Provence



Syndicat intercommunal à vocation multiple du Bas-Verdon



Syndicat intercommunal à vocation multiple du pays de Forcalquier









Syndicat intercommunal du Haut-Verdon



Hélène Vésian



Personnes ou collectivités liées en tant que collaborateur (6)

Comité départemental de la randonnée pédestre. Savoie		Comité départemental de la randonnée pédestre- Association départementale pour le développement de la randonnée dans les Alpes-Maritimes	
Comité du pays d'ignois		Fédération française de la randonnée pédestre. Comité départemental. Hautes-Alpes	
Fédération française de la randonnée pédestre. Comité départemental. Vaucluse		Parc naturel régional du Luberon	

Personnes ou collectivités liées en tant que photographe (2)

Claude Gouron		Jean Huet	
---------------	---	-----------	---


Personnes ou collectivités liées en tant que éditeur commercial (2)

Alpes de lumière		Fédération française de la randonnée pédestre	
------------------	---	---	---


Personnes ou collectivités liées en tant que éditeur scientifique (2)

Alpes de lumière		Fédération française de la randonnée pédestre	
------------------	---	---	---

Personnes ou collectivités liées en tant que cartographe (2)

Institut géographique national. France		Institut national de l'information géographique et forestière. France	
--	---	---	---

Personnes ou collectivités liées en tant que autre (1)

Fédération française de la randonnée pédestre	
---	---

Voir aussi (3 ressources dans data.bnf.fr)

À la BnF (1)

.....
Notice correspondante dans Catalogue général

Sur le Web (2)

.....
Notice correspondante dans IdRef

.....
Notice correspondante dans VIAF