


Satellites de télédétection des ressources terrestres



Thème : Satellites de télédétection des ressources terrestres

Origine : **RAMEAU**

Autres formes du thème : ERTS
 Satellites de reconnaissance des ressources terrestres
 Satellites de télédétection
 Satellites ERTS

Notices thématiques en relation (9 ressources dans data.bnf.fr)

Termes plus larges (5)

Ressources naturelles		Satellites artificiels dans les sciences de la Terre	
Satellites artificiels en télédétection		Satellites scientifiques	
Télédétection			

Termes plus précis (2)

CALIPSO (satellite de télédétection)		LANDSAT (satellites de télédétection)	
--------------------------------------	--	---------------------------------------	--

Termes reliés (2)

Satellites artificiels en recherche géographique



Végétation -- Télédétection



Documents sur ce thème (20 ressources dans data.bnf.fr)

Livres (11)

Satellite remote sensing and the management of natural resources (2019) , Nathalie Pettoirelli, Oxford : Oxford university press , 2019


Land remote sensing and global environmental change (2011) , Bhaskar Ramachandran, New York : Springer , cop. 2011


Satellite altimetry for geodesy, geophysics and oceanography (2004) , International workshop on satellite altimetry (2002 ; Wuhan, Chine), Association internationale de géodésie, Berlin : Springer , 2004


Satellite data in hydrology (1997) , Agence spatiale européenne, [Paris] : ESA ; Noordwijk : ESA publications division , 1997


Satellite hydrocarbon exploration (1994) , Zeev Berger, Berlin ; New York ; Paris [etc.] : Springer-Verlag , cop. 1994


Propositions d'utilisation des satellites Landsat 5 (TM) et Spot 1 pour l'inventaire et l'aménagement forestiers (1987) , Antoine Levesques, Institut d'aménagement et d'urbanisme de la région d'Île-de-France. Département Environnement urbain et rural, Ecole nationale d'ingénieurs des travaux des eaux et forêts. Nogent-sur-Vernisson, Loiret, Paris : IAURIF , 1987

L'Eau vue par satellite (1987) , Institut d'aménagement et d'urbanisme de la région d'Île-de-France. Département Environnement urbain et rural, Isabelle Bourdial, Jackie Poitevin, Paris : IAURIF , 1987 

La Télédétection par satellites de deuxième génération (1986) , Institut d'aménagement et d'urbanisme de la région d'Île-de-France. Département Environnement urbain et rural, Office national de la chasse. Centre d'étude et de recherche appliquée. France. Le Perray-en-Yvelines, Yvelines, Ecole nationale d'ingénieurs des travaux des eaux et forêts. Nogent-sur-Vernisson, Loiret [et autre(s)], Paris : IAURIF , 1986 

Les Données images (1984) , Gérard Joly, Caen : Paradigme , 1984 


ERS-1 [Earth resources satellite one] radar altimeter data products (1984) , Agence spatiale européenne, Paris : Agence spatiale européenne , 1984 


Les satellites de ressources et géodésiques (197.) , Ch. Cazabat, [Paris] : Institut géographique national , [ca 1977] 


Documents électroniques (7)


Proceedings of the Second EPS-MetOp RAO Workshop (2009) , Noordwijk : ESA publications division , cop. 2009 


Proceedings of the 1st EPS/MetOp RAO Workshop (2006) , Noordwijk : ESA publications division , cop. 2006 

Proceedings of the conference ESA-EUSC 2004 (2004) , Noordwijk, The Netherlands : ESA Publications Division , cop. 2004 


Radar presentations (1999) , Paris : Agence spatiale européenne , 1999 (cop.) 

Satellite imagery (1999) , [S.I.] : Business image group [prod.] , 1999 (cop.) 


ERS (1996) , Paris : Agence spatiale européenne ; Paris : Agence spatiale européenne [prod.] , 1996 (cop.) 

ImageSat (1993) , Dijon : CNERTA [Centre national d'études et de ressources en technologie avancée] , cop. 1993 

Films, vidéos (1)

Pour regarder autrement : la télédétection (1990) , Arnand Michniak, Centre régional de documentation pédagogique. Toulouse, Toulouse : Centre régional de documentation pédagogique (Toulouse) [éd.] ; Toulouse : Centre régional de documentation pédagogique (Toulouse) [distrib.] , 1990 (DL) 

Documents multimédia (1)

Images satellites 1 (1990) , Clermont-Ferrand : M - SAT Editions , 1990 (cop) 

Personnes ou collectivités en relation avec le thème: "Satellites de télédétection des ressources terrestres" (31 ressources dans data.bnf.fr)

Auteur du texte (11)

- | | |
|---|---|
| Agence spatiale européenne  | Association internationale de géodésie  |
| Zeev Berger  | Ch. Cazabat  |
| Centre national d'études spatiales. France  | Ecole nationale d'ingénieurs des travaux des eaux et forêts. Nogent-sur-Vernisson, Loiret  |
| Institut d'aménagement et d'urbanisme de la région d'Île-de-France. Département Environnement urbain et rural  | International workshop on satellite altimetry (2002 ; Wuhan, Chine)  |

Office national de la chasse. Centre d'étude et de recherche appliquée. France. Le Perray-en-Yvelines, Yvelines



Office national des forêts. Division. France. Rambouillet, Yvelines



Nathalie Pettorelli



Éditeur commercial (6)

Agence spatiale européenne



Centre national d'études et de ressources en technologie avancée. France



Centre national d'études spatiales. France



Centre régional de documentation pédagogique. Toulouse



Educagri éditions



Spot image



Rédacteur (3)

Isabelle Bourdial



Bruno Liénard



Jackie Poitevin



Éditeur scientifique (3)

Cheinway Hwang



Jiancheng Li



C.K. Shum



Producteur (2)

Educagri éditions



Spot image



Distributeur (2)

Centre régional de documentation pédagogique. Toulouse



Educagri éditions



Directeur de publication (2)

Michael Rast



Alan Whitelaw



Réalisateur (1)

Centre régional de documentation pédagogique.
Toulouse



Producteur de vidéogrammes (1)

Centre régional de documentation pédagogique.
Toulouse



Voir aussi (2 ressources dans data.bnf.fr)

À la BnF (1)

Notice correspondante dans Catalogue général

Sur le Web (1)

Notice correspondante dans Bibliothèque du Congrès