

Mer de Java (Mers d'Asie sud-orientale)

















Classification géographique : **Mer de Java (Mers d'Asie sud-orientale)**

Documents sur ce lieu (36 ressources dans data.bnf.fr)

Cartes et plans (34)

Australie (2011)	, France. Service hydrographique et océanographique de la marine, Brest : SHOM , 2011		Australie (1997)	, France. Service hydrographique et océanographique de la marine, Brest : EPSHOM [Établissement principal du SHOM] , 1997	
Grand archipel d'Asie (partie sud) ; Indonésie (1995)	, Brest : EPSHOM [Établissement principal du SHOM] , 1995		Total sedimentary isopach map offshore East Asia (1991)	, Committee for co-ordination of joint prospecting for mineral resources in asian offshore areas, Bangkok 10500 : Committee for co-ordination of joint prospecting for mineral resources in asian offshore areas (CCOP). - Bangkok 10500 : Committee for co-ordination of joint prospecting for mineral resources in asian offshore areas (CCOP) : Geological survey of Japan , 1991	
Mer de Chine méridionale (1990)	, France. Service hydrographique et océanographique de la marine, Brest : EPSHOM [Établissement principal du SHOM] , 1990		Australie : côte nord et mers adjacentes (1988)	, France. Service hydrographique et océanographique de la marine, Brest : EPSHOM [Établissement principal du SHOM] , 1988	

Batavia en Omstreken (1925)	, Weltevreden : Reproductiebedrijf Topografische dienst , 1925		Nieuw Kaart van het Westelijkste Gedeelte der Javasche Zee Strekkende van Batavia tot Banka met de Straat Sunda, Banka Gaspar en de Clementstraat (1836)	, Gijsbert Franco von Derfelden van Hinderstein (1783-1857), Jan Theunis Busscher	
[Noordkust van Java en de Java-zee] (1836)	, Gijsbert Franco von Derfelden van Hinderstein (1783-1857), Jan Theunis Busscher		[De Java-zee met reiseroute van de Alceste en de plaats van de schipbreuk] (1827)	, Gijsbert Franco von Derfelden van Hinderstein (1783-1857)	
[De Java met de reiseroute van de Alceste] (1827)	, Gijsbert Franco von Derfelden van Hinderstein (1783-1857)		Carte de l'isle de Java avec les isles de Banca, de Billiton et une partie de celles de Sumatra et de Bornéo (1745)	, Jean-Baptiste-Nicolas- Denis d' Après de Mannevillette (1707-1780), [S.l.] : [s.n.] , [1745]	
Isle de Java. Partie de l'Isle Sumatra. Partie Mériionale de l'Isle Borneo. Echelle de 20 Lieues Marines de France [=Om. 070 ; 1 : 1 587 000 environ]. Dheulland (1745)	, Jean-Baptiste-Nicolas- Denis d' Après de Mannevillette (1707-1780), [S.l.] : [s.n.] , 1745		Nieuwe en Accurate Geographische en Hydrographische Caart van't Eyland Groot Java. Waer in desselfs Küsten, Stranden, Bogten, Inhammen, Diepten en Anker gronden alsook Binnen's Lands's Eder Comp. Vestingen, Cantooren en andere Plaatsen ... met een Verklaering van Alle de Togten welke door's Ede Comp. Troppen van A° 1678 tot A° . 1740 in het Oostelijke gedeelte van het Eyland gedaan zijn... (1740)	, C.A. van Luepken, [S.l.] : [s.n.] , 1740	
[La mer de Java et ses abords, îles de la Sonde, partie de Bornéo et de Célèbes] (1740)	, [S.l.] : [s.n.] , [ca 1740]		[Carte des Mers de Java jusqu'à Canton] (1720)	None	

Carte de l'Isle de Java avec les Isles de Banca, de Billiton et une partie de celles de Sumatra et de Bornéo (1715)	, Jean-Baptiste-Nicolas-Denis d' Après de Mannevillette (1707-1780), [S.l.] : [s.n.] , 1715		Carte de l'Isle de Java avec les Isles de Banca, de Billiton et une partie de celles de Sumatra et de Bornéo (1715)	, Jean-Baptiste-Nicolas-Denis d' Après de Mannevillette (1707-1780), [S.l.] : [s.n.] , 1715	
[Carte nautique hollandaise de la mer de Java] (1715)	, Isaac De Graaf (1667-1743)		[Carte nautique hollandaise de la mer de Java] (1705)	None	
[Carte nautique hollandaise de la mer de Java] (1705)	None		[Carte hollandaise de la Mer de Java] (1704)	None	
Isle de Java (1700)	, [S.l.] : [s.n.] , [17..]		[Carte hollandaise de la Mer de Java] (1699)	None	
[Mer de Java] (1696)	, Joan Blaeu (1650-1712)		[Carte hollandaise de la Mer de Java] (1694)	None	
[Mer de Java] (1691)	, Joan Blaeu (1650-1712)		[Mer de Java] (1688)	, Joan Blaeu (1650-1712)	
[Mer de Java] (1688)	, Joan Blaeu (1650-1712)		[Carte hollandaise de Bornéo, Java et les Célèbes] (1670)	None	

[Carte manuscrite hollandaise sur vélin des mers de Java, Bali, Lombok et d'une partie de celle de Cumbaya, des Célèbes, de Bornéo, de Banca et de Sumatra] (1654) , Joan Blaeu (1596-1673) ⓘ📍 [Mer de Java] (1628) , Hessel Gerritsz (1581-1632) ⓘ📍

[Carte hollandaise des Célèbes] (1600) None ⓘ📍 *Universa ac navigabilis totius terrarum orbis descriptio, cum omnibus portibus, insulis, fluminibus, promontoriis, stationibus, angulis, ac sinibus, ad certissima, tum Latitudinis, tum longitudinis graduum dimensione, ut nihil reliquum sit, quod ad Ystum cosmographiae tractatum spectare videatur* , Andreas Homem (cartographe, 15..-15..), Francisco Faleiro (astronome, 15..?-15..) ⓘ📍

Livres (2)

The archaeological excavation of the 10th century Intan shipwreck (2002) , Michael Flecker, Oxford : Archaeopress , 2002 ⓘ📍 Human induced damage to coral reefs (1986) , Unesco, Paris : Unesco , 1986 ⓘ📍

Personnes ou collectivités en relation avec Mer de Java (Mers d'Asie sud-orientale) (17 ressources dans data.bnf.fr)

Personnes ou collectivités en relation à Mer de Java (Mers d'Asie sud-orientale) (17)

Auteur du texte : Jean-Baptiste-Nicolas-Denis d'Après de Mannevillette (1707-1780) ⓘ

Cartographe : Jean-Baptiste-Nicolas-Denis d'Après de Mannevillette (1707-1780) ⓘ

Cartographe : Joan Blaeu (1596-1673) ⓘ

Cartographe : Joan Blaeu (1650-1712) ⓘ

Ancien possesseur : Roland Bonaparte (1858-1924) ⓘ

Cartographe : Jan Theunis Busscher ⓘ

Auteur présumé du texte : Isaac De Graaf (1667-1743) ⓘ

Ancien possesseur : Gijsbert Franco von Derfelden van Hinderstein (1783-1857) ⓘ

Cartographe : Gijsbert Franco von Derfelden van Hinderstein (1783-1857) ⓘ

Autre : Guillaume Dheulland (17..?-177.) ⓘ

Graveur : Guillaume Dheulland (17..?-177.) ⓘ

Autre : France. Service hydrographique et océanographique de la marine ⓘ

Éditeur commercial : France. Service hydrographique et océanographique de la marine ⓘ

Cartographe : France. Service hydrographique et océanographique de la marine ⓘ

Vendeur : Frederik Muller & Cie ⓘ

Cartographe : Hessel Gerritsz (1581-1632) ⓘ

Marchand : Jacques-Joseph Techener (1802-1873) ⓘ

Voir aussi (10 ressources dans data.bnf.fr)

À la BnF (2)

Notice correspondante dans Catalogue général (Notice géographique) : Mer de Java (Mers d'Asie sud-orientale)

Notice correspondante dans Catalogue général (Notice thématique) : Java, Mer de

Sur le Web (8)

Notice correspondante dans Bibliothèque nationale d'Espagne

Notice correspondante dans Base de données de lieux géographiques GeoNames

Notice correspondante dans IdRef

Notice correspondante dans Wikidata

Notice correspondante dans Dbpedia

Notice correspondante dans Fichier d'autorité intégré de la Bibliothèque nationale allemande

Notice correspondante dans VIAF

Notice correspondante dans Wikipedia Francophone