

















# Antoing (Hainaut, Belgique)



Classification géographique : **Hainaut (Belgique, Europe)**

## Documents sur ce lieu (9 ressources dans data.bnf.fr)

### Cartes et plans (8)

S[ain]t-Amand-les-Eaux (2003)	, Institut géographique national. France, Paris : IGN , 2003	 	S[ain]t-Amand-les-Eaux (2003)	, Institut géographique national. France, Paris : IGN , 2003	 
Saint-Amand-les-Eaux (2001)	, Institut géographique national. France, Paris : IGN , 2001	 	Tournai (2001)	, Bruxelles : Institut géographique national , 2001	 
S[ain]t-Amand-les-Eaux (1999)	, Institut géographique national. France, Paris : IGN , 1999	 	Antoing - Leuze (1997)	, Belgique. Ministère de la région wallonne. Direction générale des ressources naturelles et de l'environnement, Pascal Doremus (géologue), Michel Hennebert (géologue), Namur : Ministère de la région wallonne, direction générale des ressources naturelles et de l'environnement , 1997	 
S[ain]t-Amand-les-Eaux (1994)	, Institut géographique national. France, Paris : IGN , 1994	 	St-Amand-les-Eaux (1987)	, Institut géographique national. France, Paris : IGN , 1987	 


**Livres (1)**

Inventaire des archives communales d'Antoing (1984) , Belgique. Archives de l'Etat à Tournai, Renaud Gahide, Bruxelles : Archives générales du Royaume , 1984 

**Publiés ou enregistrés à Antoing (Hainaut, Belgique) (2 ressources dans data.bnf.fr)**


**Documents publiés à Antoing (Hainaut, Belgique) (2)**


Le P. Bernard Olivier, de la Cie de Jésus (1523-1556) (1911) , Paul Debuchy (18.-1923), Antoing, Guilmain et Soufflet frères , 1911. In-8°, 189 p., fig. 


Le signe de Lucette , Jacques Leval, [Antoing] : [impr. Guilmain et Soufflet fr] , [s. d.] 

**Personnes ou collectivités en relation avec Antoing (Hainaut, Belgique) (6 ressources dans data.bnf.fr)**


**Personnes ou collectivités en relation à Antoing (Hainaut, Belgique) (6)**


Éditeur scientifique : Belgique. Ministère de la région wallonne. Direction générale des ressources naturelles et de l'environnement 

Éditeur commercial : Belgique. Ministère de la région wallonne. Direction générale des ressources naturelles et de l'environnement 

Cartographe : Belgique. Ministère de la région wallonne. Direction générale des ressources naturelles et de l'environnement 

Cartographe : Institut géographique national. France 

Autre : Institut géographique national. Belgique 

Éditeur commercial : Institut géographique national. France 

**Voir aussi** (9 ressources dans data.bnf.fr)**À la BnF (2)**

Notice correspondante dans Catalogue général (Notice géographique) : Antoing (Hainaut, Belgique)

Notice correspondante dans Catalogue général (Notice thématique) : Antoing (Belgique)

**Sur le Web (7)**

Notice correspondante dans Base de données de lieux géographiques GeoNames

Notice correspondante dans Dbpedia

Notice correspondante dans IdRef

Notice correspondante dans Library of Congress Authorities

Notice correspondante dans VIAF

Notice correspondante dans Wikidata

Notice correspondante dans Wikipedia Francophone