

# Fort-Mardyck (Nord, France)



Classification géographique : **Nord (Hauts-de-France, France, Europe)**


## Documents sur ce lieu (16 ressources dans data.bnf.fr)


### Cartes et plans (14)

Dunkerque agglomération (2011)	, Blay-Foldex. Fondettes, Indre-et-Loire, Montreuil : Blay-Foldex , [2011]		Dunkerque et son agglomération (2006)	, Institut géographique national. France, Paris : IGN , 2006	
Dunkerque agglomération (2003)	, Blay-Foldex. Fondettes, Indre-et-Loire, Montreuil-sous-Bois : Blay-Foldex , [2003]		Dunkerque et son agglomération (2001)	, Blay-Foldex. Fondettes, Indre-et-Loire, Montreuil-sous-Bois : Blay-Foldex , [2001]	
Dunkerque et son agglomération (2000)	, Institut géographique national. France, Paris : IGN , 2000		Dunkerque et son agglomération (1999)	, Blay-Foldex. Fondettes, Indre-et-Loire, Montreuil-sous-Bois : Blay-Foldex , 1999	
Dunkerque et son agglomération (1997)	, Blay-Foldex. Fondettes, Indre-et-Loire, Montreuil-sous-Bois : Blay-Foldex , 1997		Dunkerque et son agglomération (1996)	, Blay-Foldex. Fondettes, Indre-et-Loire, Montreuil-sous-Bois : Blay-Foldex , 1996	
Dunkerque et son agglomération (1993)	, Blay (Firme), Montreuil-sous-Bois : Plans-Guides Blay , 1992		Dunkerque (1990)	, Paris : Plans-Guides Blay , 1990	

Dunkerque et ses environs. , Ravet-Anceau, Hellemmes Capelle-la-Grande, [59] : Ravet-Anceau , 1985  
 Coudekerque-Branche,  
 Fort-Mardyck, Grande-Synthe, Leffrinckoucke, Saint-Pol-sur-Mer, Teleghem (1985)

Département du Nord. , F. Vanhille, France.   
 Commune de Fort-Mardyck. 1 : 1000. Plan topographique régulier (1947)  
 Ministère de la reconstruction et de l'urbanisme, [Paris] : Ministère de la Reconstruction et de l'Urbanisme , 1947

Plan du Fort Mardick et de ses attaques... , Sébastien de Beaulieu   
 (1727) (1612?-1674), Bibliothèque royale. France (14.-1792), [Paris] : B. Royale, Cabinet du Roi , 1727

Plan du fort-Mardick et de ses attaques en l'an 1646 par le duc d'Orléans , Sébastien de Beaulieu   
 (1648) (1612?-1674), Joan Blaeu (1596-1673), [S.l.] : [s.n.] , [1648]


## Livres (2)


Jean Deconinck , Michel Tomasek, Patrick   
 (2013) Oddone, Jacques Hondermarck, [Dunkerque] : [Société dunkerquoise d'histoire et d'archéologie] , [2013]

Fort-Mardyck, les Islandais , Fort-Mardyck : C.L.I.C. ,   
 (1984) 1984

## Publiés ou enregistrés à Fort-Mardyck (Nord, France) (7 ressources dans data.bnf.fr)

### Périodiques publiés à Fort-Mardyck (Nord, France) (2)

Initiatives (Fort-Mardyck) , Fort-Mardyck (Nord,   
 (1967-1971) France), 1967-1971

Cahiers de l'Amitié par l'art , Fort-Mardyck (Nord,   
 (1962-1962) France), 1962-1962

**Documents publiés à Fort-Mardyck (Nord, France) (5)**

Fort-Mardyck, les Islandais , Fort-Mardyck : C.L.I.C. ,  
(1984) 1984



Jardin du souvenir...  
(1949)

, André Devynck  
(1925-1994), Fort-Mardyck,  
Editions du Septentrion ;  
(Rodez, impr. de G.  
Subervie) , 1949. In-16  
(195 x 145), 32 p. 100 fr.  
[D. L. 3916] -XcP- .6700.



Andorranes...  
(1949) , Alain Beigbeder, Fort-  
Mardyck, Éditions du  
Septentrion ; (Rodez, impr.  
de G. Subervie) , 1949.  
In-16 (190x140), 32 p.,  
couv. ill. 100 fr. [D. L. 3917]  
-XcP- .6690.



Fleurs éparses, poèmes  
(1948)

, Pierre Hulin, Fort-  
Mardyck, Nord, l'Amitié par  
l'art ; (Rodez, impr. de G.  
Subervie) , 1948. In-16  
(195 x 140), 31 p. [D. L.  
Impr.] -XcP-



Manifeste pour un néo-  
romantisme  
(1947) , Jean Vigny, Fort-Mardyck  
(Nord) : l'Amitié par l'art ,  
1947



**Lieu d'activité (1 ressources dans data.bnf.fr)**

**Organisations créées à Fort-Mardyck (Nord, France) (1)**

Centre de loisirs et d'initiatives culturelles. Fort-  
Mardyck, Nord



**Personnes ou collectivités en relation avec Fort-Mardyck (Nord, France) (12 ressources dans data.bnf.fr)**

**Personnes ou collectivités en relation à Fort-Mardyck (Nord, France) (12)**

Auteur du texte : Sébastien de Beaulieu (1612?-1674) 	Auteur du texte : Bibliothèque royale. France (14..-1792) 
Auteur du texte : Joan Blaeu (1596-1673) 	Cartographe : Blay (Firme) 
Éditeur commercial : Blay (Firme) 	Cartographe : Blay-Foldex. Fondettes, Indre-et-Loire 
Éditeur commercial : Blay-Foldex. Fondettes, Indre-et-Loire 	Auteur du texte : France. Ministère de la reconstruction et de l'urbanisme 
Éditeur commercial : Institut géographique national. France 	Cartographe : Institut géographique national. France 
Auteur du texte : Ravet-Anceau 	Auteur du texte : F. Vanhille 

**Voir aussi (9 ressources dans data.bnf.fr)**

**À la BnF (2)**

Notice correspondante dans Catalogue général (Notice géographique) : Fort-Mardyck (Nord, France)

Notice correspondante dans Catalogue général (Notice thématique) : Fort-Mardyck (Nord, France)

**Sur le Web (7)**

Notice correspondante dans Base de données de lieux géographiques GeoNames

Notice correspondante dans Institut national de l'information géographique et forestière

Notice correspondante dans Dbpedia

Notice correspondante dans Institut national de la statistique et des études économiques (INSEE)

---

Notice correspondante dans VIAF

---

Notice correspondante dans Wikidata

---

Notice correspondante dans Wikipedia Francophone