

Bourgogne. Service régional de l'aménagement des eaux



Pays : **France**









Langue : **Français**

Adresse : Cité administrative Dampierre, 6 rue du Chancelier-de-l'Hospital, 21034 Dijon Cedex . Tél. 80.67.12.10.

Autres formes du nom : Bourgogne. Aménagement des eaux. Service régional
Bourgogne. Direction régionale de l'agriculture et de la forêt. Service de l'aménagement des eaux

Bourgogne. Service régional de l'aménagement des eaux : œuvres (10 ressources dans data.bnf.fr)

(Œuvres textuelles (8))

- | | |
|--|---|
| Surfaces drainées en 1987 dans la région Bourgogne (1988)  | Surfaces drainées en 1986 dans la région Bourgogne (1987)  |
| Surfaces drainées en 1985 dans la région Bourgogne (1986)  | Surfaces drainées en 1984 dans la région Bourgogne (1985)  |
| Monographie du bassin de la Nièvre (1981)  | Bassin de la Bourbince : (1978)  |
| Étude de l'Armançon en vue de l'amélioration de la qualité des eaux (1977)  | Atlas hydrographique de la Région de Bourgogne (1977)  |

Œuvres mixtes (2)

Monographie du bassin de la Grosne
(1981)



Bassin de la Dheune
(1980)



Thèmes en relation avec Bourgogne. Service régional de l'aménagement des eaux (2 ressources dans data.bnf.fr)

Géographie de la France (1)

Bourbince, Bassin de la (Saône-et-Loire, France)



Autres (1)

Nièvre, Bassin de la (Nièvre, France)



Personnes ou collectivités en relation avec "Bourgogne. Service régional de l'aménagement des eaux" (4 ressources dans data.bnf.fr)

Personnes ou collectivités liées en tant que auteur du texte (4)

Agence de l'eau Loire-Bretagne



Agence de l'eau Rhône-Méditerranée-Corse



Bourgogne



Centre de recherches de climatologie. Dijon



Voir aussi (2 ressources dans data.bnf.fr)

À la BnF (1)

Notice correspondante dans Catalogue général

Sur le Web (1)

Notice correspondante dans VIAF