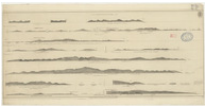


Ile Nias (Sumatra nord, Indonésie)



Classification géographique : **Indonésie (Asie)**

Lieux en relation (1 ressources dans data.bnf.fr)

Contenu dans (1)

Îles -- Indonésie



Documents sur ce lieu (33 ressources dans data.bnf.fr)

Cartes et plans (19)

Medan
(1995)

, Indonésie. Badan koordinasi survey dan pemetaan nasional, [Cibinong] : Badan koordinasi survey dan pemetaan nasional , 1995



Central Sumatra
(1945)

, Etats-Unis. Office of strategic services, [Washington] : OSS , 5 march 1945



Spezialkarte der Insel Nias
(1878)



, August Heinrich Petermann (1822-1878), August Schreiber (1839-1903), C. Hellfarth (lithographe, 18..-18..?), Gotha : Justus Perthes , 1878



Geologische Kaart van het noordelijk Gedeelte van het eiland Nias
(1874)

, J. Th. R. Nagel (18..-18..), F. H. H. G. Schliep (18..-18..), Amsterdam : C. F. Stemler , 1874





<p>Geologische Kaart van het noordejelijk gedeelte van het Eiland Nias opgenomen (1874)</p>	<p>, J. Th. R. Nagel (18..-18..), [S.l.] : [s.n.] , 1874</p>	 	<p>Kaart van Goenseng Sitolie en Omstreken 1873 (1873)</p>	<p>, [S.l.] : [s.n.] , [1873]</p>	 
<p>Views of islands off the west coast of Sumatra (1782)</p>	<p>, Grande-Bretagne. Hydrographic office, [London] : by A. Dalrymple , sep.r 7th 1782</p>	 	<p>A chart of Po. Nayas (1780)</p>	<p>, Charles Boddam (17..-18..?), [S.l.] : A. Dalrymple , 1780</p>	 
<p>A chart of P.o Nayas (1780)</p>	<p>, Charles Boddam (17..-18..?), Grande-Bretagne. Hydrographic office, [London] : by A. Dalrymple , 19th Aug.t 1780</p>	 	<p>Plan of the north part of pooloo Nayas adjacent to the west coast of Sumatra (1774)</p>	<p>, [S.l.] : A. Dalrymple , 1774</p>	 
<p>Plan of the north part of Pooloo Nayas adjacent to the west coast of Sumatra (1774)</p>	<p>, [London] : by A. Dalrymple , 25 feb.y 1774</p>	 	<p>[Het eiland Nias en de westkust van Sumatra van Tapanoeli baai tot Padang en rechts voortgezet van Padang tot Hoek Indrapoera] (18..)</p>	<p>, Gijsbert Franco von Derfelden van Hinderstein (1783-1857), [18..]</p>	 
<p>T Eyland Nias (17..)</p>	<p>, [17..]</p>	 	<p>Côte occidentale de l'isle Sumatra (17..)</p>	<p>None</p>	 
<p>Carte plate de la côte occidentale de l'isle Sumatra (17..)</p>	<p>None</p>	 	<p>Carte de la côte occidentale de l'isle Sumatra (17..)</p>	<p>None</p>	 
<p>[Division 11 du portefeuille 198 du Service hydrographique de la Marine consacrée aux cartes des îles proches de la côte ouest de Sumatra] (16..)</p>	<p>, [16..-17..]</p>	 	<p>Island Neias (17..)</p>	<p>None</p>	 
<p>Island Neias (17..)</p>	<p>None</p>	 			


Livres (11)

- | | | | | | |
|---|--|--|---|---|--|
| <p>Das Herz von Hia spricht
(2018)</p> | <p>, Johannes Maria
Hämmerle, Sankt Augustin
: Academia Verl. , 2018</p> | <p></p> | <p>After the ancestors
(2015)</p> | <p>, Andrew Beatty, New York,
N.Y. : Cambridge University
press , 2015</p> | <p></p> |
| <p>Geschichten und Gesänge
von der Insel Nias in
Indonesien
(2008)</p> | <p>, Wiesbaden : O.
Harrassowitz , 2008</p> | <p></p> | <p>Nias
(1999)</p> | <p>, Johannes Maria
Hämmerle, Sankt Augustin
: Academia , 1999-</p> | <p></p> |
| <p>Eine Reise nach Nias
(1998)</p> | <p>, Joachim von Brenner-
Felsach, Wien : Böhlau ,
1998</p> | <p></p> | <p>Tanö Niha ou Le silence
des dieux
(1993)</p> | <p>, Claudine C. Durand,
Troyes : Librairie bleue-
Regards , 1993</p> | <p></p> |
| <p>Society and exchange in
Nias
(1992)</p> | <p>, Andrew Beatty, Oxford :
Clarendon press , 1992</p> | <p></p> | <p>Die alten Niha und ihre
Einstellung zur Krankheit
und Tod
(1990)</p> | <p>, Henrikje Klasen,
Papenburg : Eissing , 1990</p> | <p></p> |
| <p>L'Isola degli antenati di
pietra
(1986)</p> | <p>, Pietro Scarduelli, Roma :
G. Laterza , 1986</p> | <p></p> | <p>Symbolique et motifs du
sud de Nias
(1978)</p> | <p>, Jean-Paul Barbier
(1930-2016), Genève :
Collection Barbier-Müller ,
1978</p> | <p></p> |
| <p>Beitrag zur Beleuchtung
des Religiösen Lebens der
Niasser
(1934)</p> | <p>, A. G. Moller, Leiden : E.J
Brilld , [1934]</p> | <p></p> | | | |

Images (2)

- | | | | | | |
|---|---|--|--|---------------------------------------|--|
| <p>[21 phot. de Sumatra et de
l'île voisine de Nias par J.
Claine, donateur en 1891]
(1891)</p> | <p>, Jules Claine (1856-1939),
Avant 1891</p> | <p></p> | <p>Views of islands off the
west coast of Sumatra
(1782)</p> | <p>, [S.l.] : A. Dalrymple , 1782</p> | <p></p> |
|---|---|--|--|---------------------------------------|--|

Documents d'archives et manuscrits (catalogue général) (1)

[Guillaume Henri Jean Meyners d'Estrey des Frasmes]. "Explorations avec Index bibliographiques (XIXe siècle). Atjeh. Pays battak et île de Nias. Sumatra central. Sumatra méridional. Sumatra oriental. Iles de la côte ouest de Sumatra", s.d. (1893) (28 f.) (1893) 

Personnes ou collectivités en relation avec Île Nias (Sumatra nord, Indonésie) (21 ressources dans data.bnf.fr)

Personnes ou collectivités en relation à Île Nias (Sumatra nord, Indonésie) (21)

- | | |
|---|---|
| Ancien possesseur : Roland Bonaparte (1858-1924)  | Graveur : Gustav Breithaupt (cartographe, 18..-19..?)  |
| Donateur : Jules Claine (1856-1939)  | Photographe : Jules Claine (1856-1939)  |
| Éditeur commercial : Alexander Dalrymple (1737-1808)  | Marchand : Alexander Dalrymple (1737-1808)  |
| Cartographe : Gijssbert Franco von Derfelden van Hinderstein (1783-1857)  | Cartographe : Etats-Unis. Office of strategic services  |
| Vendeur : Frederik Muller & Cie  | Cartographe : Grande-Bretagne. Hydrographic office  |
| Graveur : T. Harmer (graveur, 17..-18..)  | Lithographe : C. Hellfarth (lithographe, 18..-18..?)  |
| Cartographe : Indonésie. Badan koordinasi survey dan pemetaan nasional  | Éditeur commercial : Indonésie. Badan koordinasi survey dan pemetaan nasional  |
| Éditeur scientifique : Indonésie. Badan koordinasi survey dan pemetaan nasional  | Éditeur commercial : Klett- Perthes Verlag  |

Intermédiaire commercial : Librairie H. Le Soudier



Auteur du texte : Guillaume Henri Jean Meyners d'Estrey des Frames (1829-19..?)



Cartographe : August Heinrich Petermann (1822-1878)



Auteur du texte : August Schreiber (1839-1903)



Donateur : Louis Vivien de Saint-Martin (1802-1896)



Voir aussi (12 ressources dans data.bnf.fr)

À la BnF (2)

Notice correspondante dans Catalogue général (Notice géographique) : Île Nias (Sumatra nord, Indonésie)

Notice correspondante dans Catalogue général (Notice thématique) : Nias (Indonésie. - île)

Sur le Web (10)

Notice correspondante dans VIAF

Notice correspondante dans Référentiels d'autorités de Biblissima

Notice correspondante dans Dbpedia

Notice correspondante dans Base de données de lieux géographiques GeoNames

Notice correspondante dans Fichier d'autorité intégré de la Bibliothèque nationale allemande

Notice correspondante dans IdRef

Notice correspondante dans Library of Congress Authorities

Notice correspondante dans VIAF

Notice correspondante dans Wikidata

Notice correspondante dans Wikipedia Francophone