







Marghera (Vénétie, Italie)







Classification géographique : **Vénétie (Italie, Europe)**







Documents sur ce lieu (19 ressources dans data.bnf.fr)

Cartes et plans (10)

Venezia (2019)	, France. Service hydrographique et océanographique de la marine, Brest : SHOM , 2019	 	Abords de Venezia (2019)	, France. Service hydrographique et océanographique de la marine, Brest : SHOM , 2019	 
Venezia (2017)	, France. Service hydrographique et océanographique de la marine, Brest : SHOM , 2017	 	Abords de Venezia (2017)	, France. Service hydrographique et océanographique de la marine, Brest : SHOM , 2017	 
Abords de Venise (Venezia) (2011)	, France. Service hydrographique et océanographique de la marine, Brest : SHOM , 2011	 	Abords de Venise (Venezia) (2007)	, France. Service hydrographique et océanographique de la marine, Brest : EPSHOM [Établissement principal du SHOM] , 2007	 

Abords de Venise (Venezia) (2004)	, France. Service hydrographique et océanographique de la marine, Brest : EPSHOM [Établissement principal du SHOM] , 2004		Mestre [.] Marghera (2004)	, Litografia artistica cartografica, Firenze : Litografia artistica cartografica , 2004	
Venise (Venezia) : Porto Marghera : côte est d'Italie (1989)	, France. Service hydrographique et océanographique de la marine, Brest : EPSHOM [Établissement principal du SHOM] , 1989		Abords de Venise (Venezia) : de Porto Levante à Porto di Lido : côte est d'Italie (1989)	, France. Service hydrographique et océanographique de la marine, Brest : EPSHOM [Établissement principal du SHOM] , 1989	

Livres (6)

Marghera (2021)	, Venezia : Istituto Veneto di Scienze, Lettere ed Arti , 2021		#curacittà Venezia vs Marghera e la città-paesaggio (2020)	, Macerata : Quodlibet , 2020	
Porto Marghera, 1902-1926 (2017)	, Cesco Chinello (1925-2008), Venezia : Marsilio , 2017		Identificazione di un paesaggio (2000)	, Sandro Mescola, Cinisello Balsamo (Mi) : Silvana ed. , impr. 2000	
Sindacato, PCI, movimenti negli anni sessanta (1996)	, Cesco Chinello (1925-2008), [Milano] : F. Angeli , [1996]		Classe, movimento, organizzazione (1984)	, Cesco Chinello (1925-2008), Milano : F. Angeli , 1984	

Images (2)

Marghera (1988)	, Guido Guidi		Marghera (1987)	, Guido Guidi	
-----------------	---------------	---	-----------------	---------------	---

Documents multimédia (1)

Pouvoir ouvrier à Porto Marghera (2012)	, [Paris] : les Nuits rouges , 2012	
---	-------------------------------------	---

Personnes ou collectivités en relation avec Marghera (Vénétie, Italie) (3 ressources dans data.bnf.fr)

Personnes ou collectivités en relation à Marghera (Vénétie, Italie) (3)

Cartographe : France. Service hydrographique et océanographique de la marine



Éditeur commercial : France. Service hydrographique et océanographique de la marine



Cartographe : Litografia artistica cartografica



Voir aussi (10 ressources dans data.bnf.fr)

À la BnF (2)

Notice correspondante dans Catalogue général (Notice géographique) : Marghera (Vénétie, Italie)

Notice correspondante dans Catalogue général (Notice thématique) : Marghera (Italie)

Sur le Web (8)

Notice correspondante dans Base de données de lieux géographiques GeoNames

Notice correspondante dans Dbpedia

Notice correspondante dans Fichier d'autorité intégré de la Bibliothèque nationale allemande

Notice correspondante dans IdRef

Notice correspondante dans Library of Congress Authorities

Notice correspondante dans VIAF

Notice correspondante dans Wikidata

Notice correspondante dans Wikipedia Francophone