

Mahé (Pondichéry, Inde)



Classification géographique : **Inde (Asie)**

Lieux en relation (1 ressources dans data.bnf.fr)

Contenu dans (1)

Inde française



Documents sur ce lieu (14 ressources dans data.bnf.fr)

Cartes et plans (9)

Union territory of Pondicherry, Shri G. Rajaraman, Pondicherry : Survey & Land Records, 1968



Plan of Tellicherry road on the Malabar coast (1784), [S.l.] : A. Dalrymple, 1784

Plan de Mahé à la coste de Malabar (1764), [S.l.] : [s.n.], [Avant 1764]



Plan de Mayé à la carte de Malabar (1764), [S.l.] : [s.n.], [1764]





Plan de l'attaque des Retranchements et du Fort de Mahén (1761), [S.l.] : [s.n.], [ca 1761]





Cours de la riv. de Mahé (1700), Didier (16..-17..?)




[Carte manuscrite sans nom et sans échelle] (1700) None  Mahé, établissement de la compagnie des Indes de France à la côte Malabar (17..) , Compagnie des Indes, [S.I.] : [s.n.] , [s.d.] 

Plan de Mahé projeté (16..) , Rangier (17..-17..), [S.I.] :  [s.n.] , [ca 16..]

Images (3)

Malabar coast Pl. 1 , Matthew Smith (17..-18..?), [S.I.] : A. Dalrymple , 1780  Carte des côtes de Malabar, dressée en juin 1732 (1732) , [1732] 

Environs de Mahé avec les attaques de Bayanor souverain dudit lieu 1726 (1726) , [1726] 

Livres (1)

Freedom movement in french India (2001) , Jean-Baptiste Prashant More, Tellicherry : Institute for research in social sciences and humanities , 2001 

Documents d'archives et manuscrits (catalogue général) (1)

[Inde française]. Lettre de L. A. Salaun à P. Pelet, 11 juin 1899, au sujet des loges françaises en Inde, notes de P. Pelet sur ce sujet, s.d. (1899 ?) (13 f.), et bordereau d'expédition des cartes suivantes : copies sur calque des plans de la ville de Pondichéry en 1688, 1741, 1763 (?), 1789, carte du territoire de Pondichéry en 1884 (carte au 1/50 000), copies sur calque de la carte de l'établissement de Karikal au 1/30 000 (avec en encart un plan de Karikal au 1/10 000), plan de Karikal au 1/10 000, carte réduite du territoire de Karikal au 1/100 000, plan du territoire de Chandernagor en 1881 au 1/12 500, plan de Chandernagor au 1/50 000, "Map of the French territory in Malabar in and about Mahe...", copie sur calque au 1/20 000, plan du territoire de Mahé après la rétrocession de 1853 au 1/10 000, le même plan dans sa version anglaise, carte routière de l'établissement de Mahé en 1884 au 1/10 000, carte de Mahé et de son territoire au 1/20 000, "A boundary survey of four villages forming one umshum c... (1898)

None



Personnes ou collectivités en relation avec Mahé (Pondichéry, Inde) (9 ressources dans data.bnf.fr)

Personnes ou collectivités en relation à Mahé (Pondichéry, Inde) (9)

Autre : Jean-Baptiste d' Anville (1697-1782)



Marchand : Jacques-Nicolas Bellin (1703-1772)



Auteur du texte : Compagnie des Indes



Éditeur scientifique : Alexander Dalrymple (1737-1808)



Auteur adapté : Didier (16..-17..?)



Éditeur scientifique : France. Dépôt des cartes et plans de la marine



Auteur du texte : Paul Pelet (1849-1927)



Destinataire de lettres : Paul Pelet (1849-1927)



Auteur du texte : Rangier (17..-17..)



Voir aussi (3 ressources dans data.bnf.fr)

À la BnF (2)

Notice correspondante dans Catalogue général (Notice géographique) : Mahé (Pondichéry, Inde)

Notice correspondante dans Catalogue général (Notice thématique) : Mahé (Inde)

Sur le Web (1)

Notice correspondante dans Base de données de lieux géographiques GeoNames