

# Plouescat (Finistère, France)








Classification géographique : **Finistère (Bretagne, France, Europe)**


## Documents sur ce lieu (46 ressources dans data.bnf.fr)

### Cartes et plans (29)



Porz Meur - Tevenn-Kerbrat , Brest : Navikayak , 2012 (2012)		St-Pol-de-Léon (2008)	, Institut géographique national. France, Paris : IGN , 2008	
St-Pol-de-Léon (2008)		De l'Anse de Kernic à l'Île Grande (2008)	, France. Service hydrographique et océanographique de la marine, Brest : SHOM , 2008	
De l'Anse de Kernic à l'Île Grande (2008)		St-Pol-de-Léon - Roscoff (2007)	, Institut géographique national. France, Paris : IGN , 2007	
De l'Anse de Kernic à l'île Grande (2002)		S[ain]t-Pol-de-Léon - Roscoff (2001)	, Institut géographique national. France, Paris : IGN , 2001	
S[ain]t-Pol-de-Léon - Roscoff (2000)		S[ain]t-Pol-de-Léon (2000)	, Institut géographique national. France, Paris : IGN , 2000	



Chemins de randonnées de la Baie du Kernic (1999)	, Institut géographique national. France, [Cléder] : Communauté de communes de la Baie du Kernic , 1999		De l'Anse de Kernic à l'Île Grande (1999)	, France. Service hydrographique et océanographique de la marine, Brest : EPSHOM [Établissement principal du SHOM] , 1999	
Saint-Pol-de-Léon (1998)	, Eric Marcoux, Bureau de recherches géologiques et minières. France, Orléans : BRGM , 1998		De l'Anse de Kernic à l'Île Grande (1996)	, France. Service hydrographique et océanographique de la marine, Brest : EPSHOM [Établissement principal du SHOM] , 1996	
S[ain]t-Pol-de-Léon - Roscoff (1996)	, Institut géographique national. France, Paris : IGN , 1996		De l'Anse de Kernic à l'Île Grande (1995)	, France. Service hydrographique et océanographique de la marine, Brest : EPSHOM [Établissement principal du SHOM] , 1995	
Plouescat ; Plounevez-Lochrist (1991)	, MAJAC. Hennebont, Morbihan, Hennebont : Majac , [1991]		Plouescat - Argenton (1990)	, Claude Vergnot, Grafocarte, Issy-les-Moulineaux : Grafocarte , 1990	
De l'anse de Kernic à l'île Grande : côte nord de France (1989)	, France. Service hydrographique et océanographique de la marine, Brest : EPSHOM [Établissement principal du SHOM] , 1989		De l'anse de Kernic à l'île Grande : côte nord de France (1988)	, France. Service hydrographique et océanographique de la marine, Brest : EPSHOM [Établissement principal du SHOM] , 1988	
Plouescat (29221) (1987)	, MAJAC. Hennebont, Morbihan, Hennebont : Majac , 1987		Plouescat (1987)	, Institut géographique national. France, 1987 : IGN , 1987	
Plouescat (1986)	, Institut géographique national. France, Paris : IPLI : IGN , 1986		Saint-Pol-de-Léon (1986)	, Institut géographique national. France, Paris : IGN , 1986	
Plouescat : 29221 (1983)	, MAJAC. Hennebont, Morbihan, Hennebont [56] : MAJAC , 1983		Plouescat : 29221 (1981)	, MAJAC. Hennebont, Morbihan, Hennebont [56] : M.A.J.A.C. , 1981	

<p>Plouescat. Cleder. Sibiril. , Charles Gay (1910-1989), </p> <p>Plougoulm. Finistère. 1 : France. Ministère de la construction, [Paris] : Ministère de la construction , 1964</p> <p>10 000 Plan topographique expédié, dressé dessiné en 1964, par M. Charles Gay.</p> <p>..</p> <p>(1964)</p>	<p>Plan de la base de Plouescat, mesurée en 1823 pour la nouvelle carte de France (1853)</p> <p>, Charles-Rigobert Bonne (1771-1839), Émile Le Puillon de Boblaye (1792-1843), Antoine-Jean ? Chauvet (capitaine, 18..-18..?), [S.I.] : [s.n.] , [1853]</p>
--	---

Côtes de Bretagne, d'Irvit à Porspoder (17..) 

**Images (12)**

<p>La Chapelle du Cimetière , Quimper : Villard , [s.d.] </p>	<p>Menhir entre Plouescat et Cléder , Saint-Brieuc : Hamonic E. , [s.d.] </p>
--	--

<p>Les Halles (XVe siècle) , [S.I.] : ND , [s.d.] </p>	<p>Croix de Kergoual, croix de Kergoarat None </p>
---	---






<p>Croix de Kergoual, croix de Kergoarat None </p>	<p>Croix de Kergoual None </p>
---	---

<p>Croix de Kergoual None </p>	<p>Chapelle Notre Dame de Kerzéan None </p>
---	--

<p>Chapelle Notre Dame de Kerzéan None </p>	<p>Croix de Kergoual, croix de Kergoarat None </p>
--	---








<p>Croix de Kergoual, croix de Kergoarat None </p>	<p>Chapelle et calvaire de Notre Dame de Kerzéan None </p>
---	---

**Livres (5)**

Légendes du canton de Plouescat (2010)	, Saint-Thonan : Embann Keredol , DL 2010		Bro va zad (2003)	, Claude Le Gall, Morlaix : Skol Vreizh , cop. 2003	
Plouescat (1996)	, Hervé Guichoux, Quimper : H. Guichoux , 1996		Plouescat (1996)	, Hervé Guichoux, Quimper : H. Guichoux , 1996	
Plouescat d'hier et d'aujourd'hui (1988)	, Paul Grijol, Plouescat : P. Grijol , 1988				

**Publiés ou enregistrés à Plouescat (Finistère, France) (15 ressources dans data.bnf.fr)**

**Périodiques publiés à Plouescat (Finistère, France) (7)**

Bulletin officiel municipal (Plouescat)	, Plouescat (Finistère, France), 1970		Bulletin paroissial (Plouescat) (1956-196.)	, Plouescat (Finistère, France), 1956-196.	
Les Potins du Finistère (1950-1950)	, Plouescat (Finistère, France), 1950-1950		L'Avenir (Plouescat) (1936-1936)	, Plouescat (Finistère, France), 1936-1936	
L'Écho du Léon (1933-1934)	, Plouescat (Finistère, France), 1933-1934		La Pensée bretonne (1913-1925)	, Plouescat (Finistère, France), 1913-1925	
L'Écho de la Saint-Pierre	, Plouescat (Finistère, France), 19..				

**Documents publiés à Plouescat (Finistère, France) (8)**

Straed an amann (2015)	, [Plouescat, Finistère] : Dom Duff ; [Spézet, Finistère] : [distrib. Coop Breizh] , [DL 2015]		Babel pow wow (2015)	, [Plouescat, Finistère] : Dom Duff ; [France] : [distrib. Coop Breizh] , [DL 2015]	
Braquage en Bretagne Sud (2014)	, Mickaël Paitel, [Plouescat] : Mickaël Paitel , DL 2014		Naufrages & naufragés (2006)	, Hervé Peaudecerf, [Plouescat] : [H. Peaudecerf] , impr. 2006	
Peñseoù ha peñseidi (2006)	, Hervé Peaudecerf, [Plouescat] : [H. Peaudecerf] , impr. 2006		Au coeur, autour et au-delà de la baie du Kernic (1997)	, Paul Grijol, [Plouescat] : P. Grijol , 1997	
Georges Bousquet (1992)	, Christian Germak, [Plouescat] : [M. Salaün] , 1992		Plouescat d'hier et d'aujourd'hui (1988)	, Paul Grijol, Plouescat : P. Grijol , 1988	

**Personnes ou collectivités en relation avec Plouescat (Finistère, France) (35 ressources dans data.bnf.fr)**

**Auteurs nés à Plouescat (Finistère, France) (9)**

Norbert Lelubre (1944-1985)		René-Yvon Lefebvre d'Argencé (1928-1997)	
Gaston Montho (1899-1989)		Jean-Louis Rozec (1898-1946)	
Édouard-Gabriel Mesguen (1880-1956)		Pierre Trémintin (1876-1966)	
Félix Yves Marie Marec (1859-1946)		Louis Cabon de Mésormel (1853-1893)	
Francis Sagot			

**Auteurs morts à Plouescat (Finistère, France) (5)**

Louis Nicol (1905-1978)



Pierre Trémintin (1876-1966)



Stéphane Strowski (1870-1954)



Louis Cabon de Mésormel (1853-1893)



Yves Marie Gabriel Laouënan (1781-1862)



**Personnes ou collectivités en relation à Plouescat (Finistère, France) (21)**

Cartographe : Émile Le Puillon de Boblaye (1792-1843)



Cartographe : Charles-Rigobert Bonne (1771-1839)



Cartographe : Bureau de recherches géologiques et minières. France



Éditeur commercial : Bureau de recherches géologiques et minières. France



Éditeur commercial : Bureau pour le développement de la production agricole. France



Éditeur scientifique : Louis Chauris



Collaborateur : Fédération française de la randonnée pédestre



Cartographe : France. Service hydrographique et océanographique de la marine



Auteur du texte : France. Ministère de la construction



Éditeur commercial : France. Inventaire permanent du littoral



Éditeur commercial : France. Service hydrographique et océanographique de la marine



Auteur du texte : Charles Gay (1910-1989)



Éditeur commercial : Grafocarte



Cartographe : Grafocarte



Éditeur commercial : Institut géographique national. France



Cartographe : Institut géographique national. France



Éditeur commercial : MAJAC. Hennebont, Morbihan



Cartographe : MAJAC. Hennebont, Morbihan



Auteur du texte : MAJAC. Hennebont, Morbihan



Auteur du texte : Eric Marcoux



Éditeur scientifique : Navikayak



**Voir aussi** (11 ressources dans data.bnf.fr)**À la BnF (2)**

Notice correspondante dans Catalogue général (Notice géographique) : Plouescat (Finistère, France)

Notice correspondante dans Catalogue général (Notice thématique) : Plouescat (Finistère, France)

**Sur le Web (9)**

Notice correspondante dans Dbpedia

Notice correspondante dans Base de données de lieux géographiques GeoNames

Notice correspondante dans IGN

Notice correspondante dans Institut national de la statistique et des études économiques (INSEE)

Notice correspondante dans Library of Congress Authorities

Notice correspondante dans VIAF

Notice correspondante dans Wikidata

Notice correspondante dans Wikipedia Francophone

Notice correspondante dans Base de données de lieux géographiques GeoNames