


















Ploudalmézeau (Finistère, France)











Classification géographique : **Finistère (Bretagne, France, Europe)**

Documents sur ce lieu (75 ressources dans data.bnf.fr)

Cartes et plans (45)

Plouguerneau - Les Abers (2023)	, Institut national de l'information géographique et forestière. France, Paris : IGN , 2023		Du Goulet de Brest à Portsall - Île d'Ouessant (2021)	, France. Service hydrographique et océanographique de la marine, Brest : SHOM , 2021	
De Portsall à l'Anse de Kernic (2021)	, France. Service hydrographique et océanographique de la marine, Brest : SHOM , 2021		Du Goulet de Brest à Portsall (2021)	, France. Service hydrographique et océanographique de la marine, Brest : SHOM , 2021	
De Portsall à l'Anse de Kernic (2021)	, France. Service hydrographique et océanographique de la marine, Brest : SHOM , 2021		Du Goulet de Brest à Portsall (2020)	, France. Service hydrographique et océanographique de la marine, Brest : SHOM , 2020	
De Portsall à l'Anse de Kernic (2020)	, France. Service hydrographique et océanographique de la marine, Brest : SHOM , 2020		Du Phare du Four à l'Île Vierge (2019)	, France. Service hydrographique et océanographique de la marine, Brest : SHOM , 2019	
Plouguerneau (2018)	, Institut national de l'information géographique et forestière. France, Paris : IGN , 2018		Du Phare du Four à l'Île Vierge (2018)	, France. Service hydrographique et océanographique de la marine, Brest : SHOM , 2018	
Du Goulet de Brest à Portsall (2015)	, France. Service hydrographique et océanographique de la marine, Brest : SHOM , 2015		Du Goulet de Brest à Portsall (2015)	, France. Service hydrographique et océanographique de la marine, Brest : SHOM , 2015	

Du Goulet de Brest à Portsall (2015)	, France. Service hydrographique et océanographique de la marine, Brest : SHOM , 2015		De Portsall à l'Anse de Kernic (2008)	, France. Service hydrographique et océanographique de la marine, Brest : SHOM , 2008	
De Portsall à l'Anse de Kernic (2008)	, France. Service hydrographique et océanographique de la marine, Brest : SHOM , 2008		Plouguerneau - Les Abers (2007)	, Institut géographique national. France, Paris : IGN , 2007	
Du phare du Four à l'Île Vierge (2007)	, France. Service hydrographique et océanographique de la marine, Brest : EPSHOM [Établissement principal du SHOM] , 2007		Du Phare du Four à l'Île Vierge (2007)	, France. Service hydrographique et océanographique de la marine, Brest : EPSHOM [Établissement principal du SHOM] , 2007	
Du Goulet de Brest à Portsall (2003)	, France. Service hydrographique et océanographique de la marine, Brest : EPSHOM [Établissement principal du SHOM] , 2003		Plouguerneau - Les Abers (2003)	, Institut géographique national. France, Paris : IGN , 2003	
Du Goulet de Brest à Portsall (2003)	, France. Service hydrographique et océanographique de la marine, Brest : EPSHOM [Établissement principal du SHOM] , 2003		Du Goulet de Brest à Portsall (2003)	, France. Service hydrographique et océanographique de la marine, Brest : EPSHOM [Établissement principal du SHOM] , 2003	
Du Phare du Four à l'Île Vierge (2003)	, France. Service hydrographique et océanographique de la marine, Brest : EPSHOM [Établissement principal du SHOM] , 2003		Du Goulet de Brest à Portsall (2002)	, France. Service hydrographique et océanographique de la marine, Brest : EPSHOM [Établissement principal du SHOM] , 2002	
De Portsall à l'Anse de Kernic (2002)	, France. Service hydrographique et océanographique de la marine, Brest : EPSHOM [Établissement principal du SHOM] , 2002		Plabennec (2001)	, Institut géographique national. France, Paris : IGN , 2001	
Plabennec (2001)	, Institut géographique national. France, Paris : IGN , 2001		Plouguerneau - Les Abers (1999)	, Institut géographique national. France, Paris : IGN , 1999	




<p>Du Phare du Four à l'Île Vierge (1999)</p>	<p>, France. Service hydrographique et océanographique de la marine, Brest : EPSHOM [Établissement principal du SHOM] , 1999</p>		<p>De Portsall à l'Anse de Kernic (1999)</p>	<p>, France. Service hydrographique et océanographique de la marine, Brest : EPSHOM [Établissement principal du SHOM] , 1999</p>	
<p>Du Goulet de Brest à Portsall (1998)</p>	<p>, France. Service hydrographique et océanographique de la marine, Brest : EPSHOM [Établissement principal du SHOM] , 1998</p>		<p>Du Goulet de Brest à Portsall (1998)</p>	<p>, France. Service hydrographique et océanographique de la marine, Brest : EPSHOM [Établissement principal du SHOM] , 1998</p>	
<p>Plouguerneau - Les Abers (1993)</p>	<p>, Institut géographique national. France, Paris : IGN , 1993</p>		<p>Du Goulet de Brest à Portsall (1990)</p>	<p>, France. Service hydrographique et océanographique de la marine, Brest : EPSHOM [Établissement principal du SHOM] , 1990</p>	
<p>Du Goulet de Brest à Portsall (1990)</p>	<p>, France. Service hydrographique et océanographique de la marine, Brest : EPSHOM [Établissement principal du SHOM] , 1990</p>		<p>Du phare du Four à l'Île Vierge (1990)</p>	<p>, France. Service hydrographique et océanographique de la marine, Brest : EPSHOM [Établissement principal du SHOM] , 1990</p>	
<p>Du phare du Four à l'île vierge : port de l'aber-Wrac'h (1990)</p>	<p>, France. Service hydrographique et océanographique de la marine, Brest : EPSHOM [Établissement principal du SHOM] , 1990</p>		<p>De Portsall à l'anse de Kernic : côte nord de France (1990)</p>	<p>, France. Service hydrographique et océanographique de la marine, Brest : EPSHOM [Établissement principal du SHOM] , 1990</p>	
<p>Du Goulet de Brest à Portsall (1990)</p>	<p>, France. Service hydrographique et océanographique de la marine, Brest : EPSHOM [Établissement principal du SHOM] , 1990</p>		<p>De Portsall à l'anse de Kernic : côte nord de France (1989)</p>	<p>, France. Service hydrographique et océanographique de la marine, Brest : EPSHOM [Établissement principal du SHOM] , 1989</p>	
<p>Du phare du Four à l'Île Vierge (1988)</p>	<p>, France. Service hydrographique et océanographique de la marine, Brest : EPSHOM [Établissement principal du SHOM] , 1988</p>		<p>Du phare du Four à l'île Vierge : port de l'aber-Wrac'h (1988)</p>	<p>, France. Service hydrographique et océanographique de la marine, Brest : EPSHOM [Établissement principal du SHOM] , 1988</p>	

<p>St-Renan - Ploudalmezeau (1987)</p>	<p>, Institut géographique national. France, Paris : IGN , 1987</p>		<p>Plabennec (1986)</p>	<p>, Institut géographique national. France, Paris : IGN , 1986</p>	
--	---	---	-------------------------	---	---

<p>Ploudalmezeau (Finistère). 1 : 5 000 Plan stéréotopographique aérien dressé et dessiné en 1963 par la SOFRATOP, ... Vérifié par le Service du cadastre le 20-7-1963 (1963)</p>	<p>, France. Service du cadastre, France. Ministère de la construction, Société française de travaux topographiques et photogrammétriques, [Paris] : Ministère de la construction , 1963</p>	
---	--	---

Images (25)

<p>Ruines du Château de RESCERVO</p>	<p>, [S.I.], [s.d.]</p>		<p>Dolmen et Croix de Guilligni</p>	<p>, St-Brieuc : Hamonic E. , [s.d.]</p>	
<p>Maison du Duc</p>	<p>None</p>		<p>Maison du Duc</p>	<p>None</p>	
<p>Manoir de Kereunou</p>	<p>None</p>		<p>Croix de la Fontaine Blanche</p>	<p>None</p>	
<p>Croix de la Fontaine Blanche</p>	<p>None</p>		<p>Manoir de Curunoir ou Curunou ?</p>	<p>None</p>	
<p>Manoir de Curunoir ou Curunou ?</p>	<p>None</p>		<p>Manoir de Lestrémeur</p>	<p>None</p>	
<p>Manoir de Lestrémeur</p>	<p>None</p>		<p>La Croix de Guilliguy</p>	<p>None</p>	
<p>La Croix de Guilliguy</p>	<p>None</p>		<p>Manoir de Curunoir ou Curunou ?</p>	<p>None</p>	
<p>Manoir de Curunoir ou Curunou ?</p>	<p>None</p>		<p>Manoir et Moulin de Kervezenec</p>	<p>None</p>	
<p>Chapelle Pratmeur</p>	<p>None</p>		<p>Croix entre 2 arbres</p>	<p>None</p>	
<p>Croix et pylône (sur la route de Kersaint)</p>	<p>None</p>		<p>Maison du Duc</p>	<p>None</p>	
<p>Manoir de Kereunou</p>	<p>None</p>		<p>Croix de la Fontaine Blanche</p>	<p>None</p>	





Manoir de Curunou ? Ou Kereunou	None		Manoir de Lestrémour	None	
La Croix de Guilliguy ou de Bar-Al-Lan	None				

Livres (5)



















1914-1959, histoire d'une commune léonarde (2021)	, Hervé Farrant, La Chapelle-Erbrée : Éditions Label LN , DL 2021		On prie, vous souffrez, on les aura ! (2007)	, Olivier Le Dall, Morlaix : Éd. Skol Vreizh , DL 2007	
Vie quotidienne dans le pays de Ploudalmézeau (2002)	, Fédération départementale des clubs d'aînés ruraux. Secteur Mouez-Ar-Mor. Finistère, Landerneau : [Cloîtres impr.] , 2002		Ploudalmézeau, Portsall (2000)	, Alain Tanguy, Brest : Éd. "Le Télégramme" , 2000	
Renabl anioiu lehiou Goueled Leon hag o distagadur etre an aberig hag aod vraz Lambaol, Gwitalmeze ha Lambaol-Gwitalmeze (1997)	, Per Pondaven (1962-2008), Mikael Madeg, Brest : Emgleo Breiz : ar Skol vrezoneg , 1997				

Publiés ou enregistrés à Ploudalmézeau (Finistère, France) (53 ressources dans data.bnf.fr)

Périodiques publiés à Ploudalmézeau (Finistère, France) (4)

La Lettre de l'ULAMIR centre social (199?-199?)	, Ploudalmézeau (Finistère, France), 199?-199?		Abers magazine (Ploudalmézeau) (1987-1987)	, Ploudalmézeau (Finistère, France), 1987-1987	
Bulletin de l'Amicale des anciens élèves et amis de l'Ecole Saint-Joseph, Ploudalmézeau	, Ploudalmézeau (Finistère, France), 1930		Bulletin paroissial (Ploudalmézeau, Ensemble paroissial de Noroît) (19.-2014)	, Ploudalmézeau (Finistère, France), 19.-2014	

Documents publiés à Ploudalmézeau (Finistère, France) (49)

Be horse (2021)	, Ralf Helmut Stammsen, Ploudalmézeau : Gaïac éditions , DL 2021		Kanye West, professeur de courage (2020)	, Maël Omnès, [Ploudalmézeau] : Maël Omnès , 2020	
Monter à cheval sans jamais tomber (2020)	, Ralf Helmut Stammsen, [Ploudalmézeau] : Éditions Gaïac , [DL 2020]. - [Ploudalmézeau] : Éditions Gaïac , [DL 2020] : [Editions Gaïac]		Monter à cheval sans jamais tomber (2020)	, Ralf Helmut Stammsen, Ploudalmézeau : Gaïac éditions , DL 2020	
Du langage non-verbal à l'intuition (2019)	, Ralf Helmut Stammsen, Ploudalmézeau : Gaïac éditions , DL 2019		Sciences (2018)	, Ralf Helmut Stammsen, [Ploudalmézeau] : Ralf Helmut Stammsen , 2018-	
Du langage non-verbal à l'intuition (2018)	, Ralf Helmut Stammsen, [Ploudalmézeau] : Ralf Helmut Stammsen , DL 2018		Drôle de bestiaire de travers (2018)	, Olivier Cousin, Ploudalmézeau : les Éditions Label LN , DL 2018	
Nouvelle grammaire bretonne du dialecte de Vannes (2017)	, Loïc Cheveau, Ploudalmézeau : les Éditions Label LN , DL 2017		Triades, bardes et druides dans l'histoire et l'imaginaire (2016)	, Philippe Jouët, Ploudalmézeau : Éditions Label LN , DL 2016	
Les noms de lieux de la région de Saint-Malo (2015)	, Guillaume Béchard, Ploudalmézeau : Éditions Label LN , DL 2015		Le parler du pays de Fougères (2014)	, Amand Dagnet (1857-1933), Ploudalmézeau : Label LN , impr. 2014	
Histoire de la langue bretonne (2013)	, Albert Deshayes, Ploudalmézeau : Éd. Label LN , impr. 2013		1939-1945, l'Occupation à Ploudalmézeau-Portsall ou L'action d'Yves Stanguennec, secrétaire de mairie (2012)	, Hervé Farrant, Ploudalmézeau : Éd. Label LN , impr. 2012	
Les langues celtiques & le début de leur littérature (2012)	, Yvan Guéhennec, Ploudalmézeau : Éd. Label LN , impr. 2012		Études de symbolique celtique (2012)	, Philippe Jouët, Ploudalmézeau : Éd. Label LN , impr. 2012	
Les éléments du barde (2011)	, Yvan Guéhennec, Ploudalmézeau : Éd. Label LN , impr. 2011		La musique populaire en Loire-Atlantique de 1860 à 1914 (2011)	, Ploudalmézeau : Label LN , 2011	

Crèches aux os et chapelles des morts en Bretagne (2011)	, Fons de Kort (1927-2011), Ploudalmézeau : Éd. Label LN , impr. 2011	Drôle de bestiaire du dictionnaire (2011)	, Olivier Cousin, Ploudalmézeau : Éd. Label LN , impr. 2011
La Pietà en Basse-Bretagne (2011)	, Roger Le Deunff, Ploudalmézeau : Éd. Label LN , impr. 2011	La vie maritime dans le pays des Abers, 1861-1906 (2010)	, Jean-Pierre Hirrien, Ploudalmézeau : Éd. Label LN , impr. 2010
Motier de pochette (2010)	, Patrick Deriano, Ploudalmézeau : Label LN , impr. 2010	La mer est là ! (2010)	, Gérard Auffret, Ploudalmézeau : Éd. Label LN , impr. 2010
Par terre et par mer (2010)	, Jean Roudier, Ploudalmézeau : Éd. Label LN , impr. 2010	La naissance des nations brittoniques (2009)	, Alain J. Raude (1923-2017), Ploudalmézeau : Éd. Label LN , impr. 2009
Quand gallo et breton se rencontrent (2009)	, André Bienvenu, Ploudalmézeau : Éd. Label LN , impr. 2009	Le parler du pays de Bouvron (2009)	, Arthur Maillard (1923-2018), Ploudalmézeau : Éd. Label LN , impr. 2009
Les Vénes (2009)	, Erwan Hupel, Ploudalmézeau : Label LN , impr. 2009	Rêves de pierre (2008)	, Olivier Cousin, Ploudalmézeau : Éd. Label LN , DL 2008
Aux sources de la tradition celtique (2008)	, Yvan Guéhennecc, Ploudalmézeau : Éd. Label LN , impr. 2008	Les braises de la vie (2007)	, André Bienvenu, Ploudalmézeau : Éd. Label LN , impr. 2007-
Le temps des résistances (2007)	, André Bienvenu, Ploudalmézeau : Éd. Label LN , impr. 2007	Le temps de la communale (2007)	, André Bienvenu, Ploudalmézeau : Éd. Label LN , impr. 2007
Les temps sauvages (2007)	, André Bienvenu, Ploudalmézeau : Éd. Label LN , impr. 2007	Le Pagan et la mer (2007)	, Jean-Pierre Hirrien, Ploudalmézeau : Éd. Label LN , impr. 2007
Terroirs du pays de Guérande (2006)	, Gaston Le Floc'h (1914-1987), Fernand Guériff (1914-1994), Ploudalmézeau : Éd. Label LN , impr. 2006	Moulins et meuniers de Bretagne (2006)	, Fons de Kort (1927-2011), Ploudalmézeau : Éd. Label LN , impr. 2006
Drôle de bestiaire de la mer (2006)	, Olivier Cousin, Ploudalmézeau : Éd. Label LN , impr. 2006	Les Celtes et la parole sacrée (2006)	, Yvan Guéhennecc, Ploudalmézeau : Éd. Label LN , impr. 2006

Le parler du Pays de Vitré (2006) , Jean Choleau (1879-1965), Ploudalmézeau : Label LN , impr. 2006



Saint Jacques en Bretagne (2005) , Jean Roudier, Ploudalmézeau : Éd. Label LN , impr. 2005



Grammaire du gallo (2005) , Patrick Deriano, Ploudalmézeau : Label LN , impr. 2005



Astronymie et onomastique calendaire celtiques (2005) , Joseph Monard, Ploudalmézeau : Label LN , impr. 2005



Études sur la langue bretonne (2005) , François Falc'hun (1909-1991), Ploudalmézeau : Éd. Label LN , 2005



Choix de surnoms bretons du pays vannetais (2004) , Mikael Madeg, Ploudalmézeau : Éd. Label LN , 2004



Un exemple d'argot breton, le tunodo (2004) , Ploudalmézeau : Label LN , 2004



De l'Aber-Benoît à l'Aber-Ildut, images du passé (1990) , De l'Aber-Benoît à l'Aber-Ildut, Ploudalmézeau : Association De l'Aber-Benoît à l'Aber-Ildut , 1990



Gouesnou (1977) , Albert Bossard, Ploudalmézeau : A. Bossard , 1977



Lieu d'activité (1 ressources dans data.bnf.fr)






Organisations créées à Ploudalmézeau (Finistère, France) (1)

Strollad Plougin




Personnes ou collectivités en relation avec Ploudalmézeau (Finistère, France) (15 ressources dans data.bnf.fr)


Auteurs nés à Ploudalmézeau (Finistère, France) (5)

Didier Squiban		Alain Carof (1929-2020)	
René Fortin		Auguste Bergot (1891-1966)	
A. Riou (1867-19..)			

Auteurs morts à Ploudalmézeau (Finistère, France) (1)

André Mériel-Bussy (1902-1984)	
--------------------------------	---

Personnes ou collectivités en relation à Ploudalmézeau (Finistère, France) (9)

Collaborateur : Fédération française de la randonnée pédestre		Cartographe : France. Service hydrographique et océanographique de la marine	
Auteur du texte : France. Service du cadastre		Éditeur commercial : France. Service hydrographique et océanographique de la marine	
Auteur du texte : France. Ministère de la construction		Éditeur commercial : Institut géographique national. France	
Cartographe : Institut géographique national. France		Cartographe : Institut national de l'information géographique et forestière. France	
Auteur du texte : Société française de travaux topographiques et photogrammétriques			

Voir aussi (11 ressources dans data.bnf.fr)**À la BnF (2)**

.....
Notice correspondante dans Catalogue général (Notice géographique) : Ploudalmézeau (Finistère, France)

.....
Notice correspondante dans Catalogue général (Notice thématique) : Ploudalmézeau (Finistère, France)

Sur le Web (9)

.....
Notice correspondante dans Dbpedia

.....
Notice correspondante dans Base de données de lieux géographiques GeoNames

.....
Notice correspondante dans IdRef

.....
Notice correspondante dans IGN

.....
Notice correspondante dans Institut national de la statistique et des études économiques (INSEE)

.....
Notice correspondante dans VIAF

.....
Notice correspondante dans Wikidata

.....
Notice correspondante dans Wikipedia Francophone

.....
Notice correspondante dans IdRef