













# Institut d'aménagement et d'urbanisme de la région d'Île-de-France. Mission Coopération internationale

















Pays : **France**  
 Langue : **Français**  
 Adresse : 251 rue de Vaugirard, 75040, **Paris Cedex 15**.  
 Autres formes du nom : Institut d'aménagement et d'urbanisme de la région d'Île-de-France.  
 Division Coopération internationale  
 MCI

**Institut d'aménagement et d'urbanisme de la région d'Île-de-France. Mission Coopération internationale : œuvres** (20 ressources dans data.bnf.fr)




## Œuvres textuelles (20)

Hanoi (1995)	 	Système d'informations géographiques sur les ressources hydriques du District fédéral de Brasilia, SIGA (1995)	 
Problématique des déplacements à Pékin (1995)	 	La revitalisation de la zone portuaire de Rio de Janeiro (1994)	 
Vietnam 94 (1994)	 	Le "CBD" de Shanghai (1994)	 

Projet de zone d'activités de l'aéroport international d'Okecie à Varsovie (1994)		Elaboration du schéma directeur de Shanghai ("Shanghai 2015") (1993)	
Sofia, une politique urbaine à redéfinir (1993)		Hanoï, le secteur sud du lac Tây (1993)	
Rio de Janeiro (1992)		La télédétection satellitaire au service d'un observatoire urbain de l'aire métropolitaine de Buenos-Aires (Argentine) (1991)	
La télédétection satellitaire au service d'un observatoire urbain de l'aire métropolitaine de Buenos-Aires (Argentine) (1990)		La télédétection satellitaire au service d'un observatoire urbain de l'aire métropolitaine de Buenos-Aires (Argentine) (1990)	
Documents de planification relatifs aux grandes métropoles étrangères (1990)		Informations pour la planification urbaine et régionale du District fédéral et de l'Entorno Volume III (1989)	
Evaluation de l'occupation et de l'utilisation du sol de la région métropolitaine de Sao Paulo, par télédétection (1989)		L'Occupation du sol de l'axe Gama-Luziânia par télédétection satellitaire (1989)	
Transports en commun urbains, tarification et financement des transports (1988)		Les Déchets ménagers à Addis-Abeba (Ethiopie) (1987)	

**Thèmes en relation avec Institut d'aménagement et d'urbanisme de la région d'Île-de-France. Mission Coopération internationale (9 ressources dans data.bnf.fr)**

**Économie politique. Travail (3)**

Politique des transports urbains		Transports publics -- Finances	
Utilisation du sol -- Planification			

## Administration publique (2)

Politique des transports urbains



Utilisation du sol -- Planification



## Technique (1)

Imagerie satellitaire



## Urbanisme. Architecture du paysage (1)

Urbanisme



## Architecture (1)

Agglomérations urbaines



## Géographie (1)

Agglomérations urbaines



**Personnes ou collectivités en relation avec "Institut d'aménagement et d'urbanisme de la région d'Île-de-France. Mission Coopération internationale" (33 ressources dans data.bnf.fr)**

## Personnes ou collectivités liées en tant que rédacteur (15)

Gérard Abadia



Gilles Antier



Mamadou Diouldé Ba



Francisca Liuza Gimenez Cardieri



Anne Collin-Delavaud



Carole Delaporte








Bernard Etteinger		Adriana Gamba	
Maurice Laurent		Hélène Lavorel	
Iuli Nascimento		Jean-Pierre Palisse	
Jean-Paul Perrin (ingénieur)		Laura Regina S. de Bello Soares	
Stéphanette Vicaire			



**Personnes ou collectivités liées en tant que auteur du texte (12)**

Argentine. Comisión nacional del área metropolitana de Buenos Aires		Association mondiale des grandes métropoles	
Companhia do desenvolvimento do Planalto central. Brésil		France. Ministère des affaires étrangères (1588-2007)	
Institut d'aménagement et d'urbanisme de la région d'Île-de-France. Département Démographie, habitat, équipement et gestion locale		Institut d'aménagement et d'urbanisme de la région d'Île-de-France. Département Économie et développement local	
Institut d'aménagement et d'urbanisme de la région d'Île-de-France. Division Nouvelles technologies de communication		Institut d'aménagement et d'urbanisme de la région d'Île-de-France. Département Environnement urbain et rural	
Institut d'aménagement et d'urbanisme de la région d'Île-de-France. Division Aménagement de l'espace		Institut d'urbanisme. Shanghai	
Rio de Janeiro (Estado)		São Paulo. Secretaria de Estado dos negócios metropolitanos (Estado)	

**Personnes ou collectivités liées en tant que directeur de publication (5)**

Raymond Delavigne		Iuli Nascimento	
Jackie Poitevin		Alain Rotbardt	
Laura Regina S. de Bello Soares			

**Personnes ou collectivités liées en tant que collaborateur (1)**

.....  
Algérie. Ministère des transports. Bureau de gestion de la documentation  

**Voir aussi (2 ressources dans data.bnf.fr)**

**À la BnF (1)**

.....  
Notice correspondante dans Catalogue général

**Sur le Web (1)**

.....  
Notice correspondante dans VIAF