



Pluviométrie



Thème : Pluviométrie
 Origine : **RAMEAU**
 Domaines : **Sciences de la Terre**
 Autres formes du thème : Pluie -- Mesure
 Pluviometria (*italien*)
 Régime pluviométrique

Notices thématiques en relation (2 ressources dans data.bnf.fr)

Termes plus larges (1)


Précipitations (météorologie) – Mesure  

Termes reliés (1)

Pluie  

Documents sur ce thème (23 ressources dans data.bnf.fr)

Livres (14)

- | | | | | | |
|---|--|---|---|--|---|
| <p>Runoff prediction in ungauged basins (2013)</p> | <p>, Cambridge : Cambridge university press , cop. 2013</p> |  | <p>Rainfall nowcasting models for early warning systems (2013)</p> | <p>, Davide Luciano De Luca, New York : Nova science publ. , cop. 2013</p> |  |
| <p>Rainfall-runoff modelling (2012)</p> | <p>, K. J. Beven, Chichester, West Sussex ; Hoboken, NJ : Wiley-Blackwell , 2012</p> |  | <p>Observing precipitation with vertically-pointing radar (2008)</p> | <p>, Edwin Campos, Saarbrücken : VDM Verlag Dr. Müller , 2008</p> |  |
| <p>Measuring precipitation from space (2007)</p> | <p>, Dordrecht, the Netherlands : Springer , cop. 2007</p> |  | <p>Electromagnetic wave propagation through rain (1996)</p> | <p>, Robert K. Crane, New York ; Chichester ; Brisbane [etc.] : J. Wiley & sons , cop. 1996</p> |  |
| <p>Inventaire des situations à précipitations diluviennes (1996)</p> | <p>, France. Bureau climatologique interrégional Sud-Est, Paris : Météo-France , [1996]</p> |  | <p>Le régime pluviométrique de la Guadeloupe (1996)</p> | <p>, Nathalie Bleuse, Charles Mandar, Trappes : Météo-France, Service central de la communication et de la commercialisation , 1996</p> |  |
| <p>Relations entre la pluviométrie, la piézométrie et les déplacements d'un versant instable (1994)</p> | <p>, Marc Livet, Pierre Pouget, Paris : Laboratoire central des ponts et chaussées , 1994</p> |  | <p>Les données pluviométriques anciennes (1991)</p> | <p>, France. Direction de la météorologie nationale, France. Ministère de l'environnement (1991-1997), Paris : Météo-France , 1991</p> |  |
| <p>Report of the Consultancy group on rain radar (1990)</p> | <p>, Agence spatiale européenne, [Paris] : ESA , 1990</p> |  | <p>L'Erosivité des pluies en France (1988)</p> | <p>, Jean L. Pihan, Rennes : Presses universitaires de Rennes : Atelier universitaire de recherche, aménagement urbain et rural , 1988</p> |  |
| <p>The use of satellite data in rainfall monitoring (1981)</p> | <p>, David William Martin, Eric Charles Barrett, London ; New York ; Toronto [etc.] : Academic press , cop. 1981</p> |  | <p>Recherches sur les pluies dans la partie centrale de l'isthme de Panama (1981)</p> | <p>, Denis Lamarre, Dijon : Université de Dijon , 1981</p> |  |

Cartes et plans (8)

Laon (2017) , Institut national de l'information géographique et forestière. France, Orléans : INRA , 2017



Langon (2013)

, Institut national de l'information géographique et forestière. France, Jacques Wilbert, Paris : INRA , 2013



Besançon (2013) , Institut national de l'information géographique et forestière. France, Sylvain Bruckert, Paris : INRA , 2013



Angers (2013)

, Institut national de l'information géographique et forestière. France, Jean-Pierre Rossignol, Orléans : INRA , 2013



Auch (2013) , Institut national de l'information géographique et forestière. France, Jean-Claude Bégon, Orléans : INRA , 2013



Mapa de estaciones pluviometricas (1972)

, Servicio Colombiano de Meteorología e Hidrología, Instituto geográfico Agustín Codazzi. Colombie, [Bogota] : Servicio Colombiano de Meteorología e Hidrología : Instituto geográfico Agustín Codazzi , 1972-1974



Central Arkansas River Basin (1956) , Fred G. Fellows, [S.l.] : [s.n.]



Central Arkansas River Basin (1956)

, Fred G. Fellows, [S.l.] : [s.n.]














Films, vidéos (1)

[Pluvio] (2016) , Klaus Umfahrer, [Londres] : [NCP films, prod. délégué] , [2016]











Personnes ou collectivités en relation avec le thème: "Pluviométrie" (31 ressources dans data.bnf.fr)






Auteur du texte (11)

Agence spatiale européenne		Eric Charles Barrett	
Edwin Campos		Robert K. Crane	
Davide Luciano De Luca		France. Bureau climatologique interrégional Sud-Est	
France. Direction de la météorologie nationale		France. Ministère de l'environnement (1991-1997)	
Marc Livet		David William Martin	
Pierre Pouget			

Cartographe (8)

Jean-Claude Bégon		Sylvain Bruckert	
Fred G. Fellows		Institut national de l'information géographique et forestière. France	
Instituto geográfico Agustín Codazzi. Colombie		Jean-Pierre Rossignol	
Servicio Colombiano de Meteorología e Hidrología		Jacques Wilbert	

Éditeur scientifique (5)

Dominique Arrouays		Huu Tan Duc Guyenne	
Institut national de la recherche agronomique. France		Marcel Jamagne (1931-2015)	
Clément Mathieu			

Directeur de publication (2)

Valérie Jacq



Anne Richer de Forges



Collaborateur (2)

Micheline Eimberck



Sebastien Lehman



Commanditaire du contenu (1)

OTT Hyomet



Réalisateur (1)

Klaus Umfahrer



Éditeur commercial (1)

Institut national de la recherche agronomique. France

Voir aussi (2 ressources dans data.bnf.fr)

À la BnF (1)

Notice correspondante dans Catalogue général

Sur le Web (1)

Notice correspondante dans Le Nuovo Soggettario