

# Michel Adanson (1727-1806)



Pays : **France**

Langue : **Français**

Sexe : **Masculin**

Naissance : **Aix-en-Provence (Bouches-du-Rhône), 07-04-1727**

Mort : **Paris, 2e arrondissement (France), 03-08-1806**

Note : **Botaniste. - Membre de l'Académie des Sciences. - Chevalier de la Légion d'honneur (en 1803)**

ISNI : **ISNI 0000 0001 0915 4020 (Informations sur l'ISNI)**

## Michel Adanson (1727-1806) : œuvres (23 ressources dans data.bnf.fr)

### Œuvres textuelles (16)

Voyage au Sénégal  
(2023)



Voyage au Sénégal  
(2023)



Mémoires d'Adanson sur le Sénégal et l'île de Gorée  
(1979)



Histoire naturelle du Sénégal, coquillages  
(1972)



Une lettre inédite d'Adanson pendant son voyage au Sénégal, 1917  
(1917)



Froidevaux (Henri). Une lettre inédite d'Adanson pendant son voyage au Sénégal  
(1917)



Froidevaux. Les Mémoires inédits d'Adanson sur l'île de Corée et la Guyane fr...  
(1900)



Familles des plantes  
(19..)



Histoire naturelle du Sénégal  
(19..)



Cours d'histoire naturelle fait en 1772 par Michel Adanson  
(1845)



Familles des plantes, par M. Adanson,...  
(1763)



A Voyage to Senegal, the isle of Goree and the river Gambia, by M. Adanson,... translated from the French, with notes, by an English gentleman...  
(1759)



Lettre du duc de Noya-Caraffa (Michel Adanson), sur la tourmaline, à M. de Buffon  
(1759)



A Voyage to Senegal, the isle of Goree and the river Gambia  
(1759)



Histoire naturelle du Sénégal. Coquillages. Avec une relation d'un voyage fait en ce pays... Par M. Adanson,...  
(1757)



Histoire naturelle du Sénégal. Coquillages...  
(1757)



#### Œuvres cartographiques (4)

Carte générale de la concession du Sénégal  
(1750)



Carte générale de la concession du Sénégal côte occid[entale] d'Afrique depuis le cap Blanc 20 d. 1/2 lat. bor., jusqu'à Sierra Lione 8d. lat. Boréale et du cours du fleuve Niger [Sénégal] et de la rivière de Gambie  
(1749)



Carte particulière des environs de l'Isle du Sénégal située sur la côte occidentale d'Afrique par le 16°3'de latitude Boréale, comprenant une étendue de sept lieues du sud au nord en ligne droite depuis l'embouchure du fleuve Niger [Sénégal] jusqu'au village de Torkhrod, sur une étendue de deux lieues en ligne directe de l'ouest à l'est, depuis l'isle du Sénégal jusqu'à la chaux [?]  
(1749)



Carte particulière du cours du fleuve Niger [Sénégal] depuis son embouchure par 15° 55'latitude boréale jusqu'au comptoir de Podor par 16° 45'lat. aussi boréale  
(1749)



#### Œuvres mixtes (2)

Voyage au Sénégal  
(1996)



Histoire naturelle du Sénégal  
(1757)



Manuscrits et archives (1)

"Adanson (Michel), (1727-1806), célèbre botaniste, membre de l'Institut (MS-9623 (1987))"



avec Michel Adanson (1727-1806) comme Auteur de lettres

Documents sur Michel Adanson (1727-1806) (9 ressources dans data.bnf.fr)

Livres (5)

Michel Adanson as annotator (2018), Wallace Kirsop, Melbourne : The Chaskett Press , 2018



Michel Adanson, 1727-1806 et la méthode naturelle de classification botanique (2014), Xavier Carteret, Paris : H. Champion , 2014



Michel Adanson de l'Académie royale des sciences, de la Société royale de Londres, membre de la Légion d'Honneur (1963), Paris : Impr. Lahure , 1963



Michel Adanson au Sénégal (1749-1753)... [Lettres] (1938), Alfred Lacroix (1863-1948), Paris : Larose , 1938



[Recueil. Dossiers biographiques Boutillier du Retail. Documentation sur Michel Adanson] (1830), [Lieux divers] : [éditeurs divers] , 1830-1938



Images (2)

Michel Adanson (1800), Ambroise Tardieu (1788-1841), [18..]



[Recueil. Portraits de Michel Adanson (XVIIIe-XIXe s.)] None



**Cartes et plans (2)**

Carte particulière du cours du fleuve Niger [Sénégal] depuis son embouchure par 15° 55'latitude boréale jusqu'au comptoir de Podor par 16° 45'lat. aussi boréale (1749)



Carte générale de la concession du Sénégal depuis le cap Blanc 20 d. 1/2 lat. bor., jusqu'à Sierra Leone 8d. lat. Boréale et du cours du fleuve Niger [Sénégal] et de la rivière de Gambie (1749)



**Thèmes en relation avec Michel Adanson (1727-1806) (7 ressources dans data.bnf.fr)**

**Lieux (5)**

Gambie, cours d'eau (Guinée / Gambie)



Pays des Maures (Afrique)



Niger, cours d'eau (Guinée / Nigeria)



Sénégal, cours d'eau (Guinée / Sénégal)



Cap Sierra Leone (Sierra Leone)



**Sciences de l'information et de la documentation (1)**

Notes marginales








**Autres (1)**

Sénégal




**Personnes ou collectivités en relation avec "Michel Adanson (1727-1806)" (8 ressources dans data.bnf.fr)**

**Personnes ou collectivités liées en tant que éditeur scientifique (5)**

Charles Becker		Victor Martin	
Jean-Baptiste Payer (1818-1860)		Denis Reynaud	
Jean Schmidt (linguiste)			

**Personnes ou collectivités liées en tant que auteur du texte (1)**

Henri Froidevaux (1863-1954)	
------------------------------	---

**Personnes ou collectivités liées en tant que imprimeur-libraire (1)**

Hulton Bradley (17..-1800?)	
-----------------------------	---

**Personnes ou collectivités liées en tant que autre (1)**

Louis Sorel (17..-1...)	
-------------------------	---

**Voir aussi (10 ressources dans data.bnf.fr)**

**À la BnF (1)**

Notice correspondante dans Catalogue général

Sur le Web (9)

.....  
Notice correspondante dans Bibliothèque nationale  
d'Espagne  
.....

.....  
Notice correspondante dans Fichier d'autorité intégré de  
la Bibliothèque nationale allemande  
.....

.....  
Notice correspondante dans ISNI  
.....

.....  
Notice correspondante dans VIAF  
.....

.....  
Notice correspondante dans Wikipedia Francophone  
.....

.....  
Notice correspondante dans Dbpedia  
.....

.....  
Notice correspondante dans IdRef  
.....

.....  
Notice correspondante dans Library of Congress  
Authorities  
.....

.....  
Notice correspondante dans Wikidata  
.....