

David Levat (1855-1918)



Pays : **France**

Langue : **Français**

Sexe : **Masculin**

Naissance : **Arles, 26-04-1855**

Mort : **Paris, 10-04-1918**

Note : **Géologue, de l'École des Mines. - Se spécialise dans la prospection minière aux colonies et en Sibérie**

Autre forme du nom : **Édouard-David Levat (1855-1918)**

ISNI : **ISNI 0000 0000 7831 0544 (Informations sur l'ISNI)**

David Levat (1855-1918) : œuvres (30 ressources dans data.bnf.fr)

Œuvres textuelles (30)

Guide pratique du prospecteur à Madagascar (1912)



Rapport à M. le ministre des Colonies et à M. le gouverneur général de Madagascar et dépendances sur les mines à Madagascar. Richesses minérales de Madagascar (1912)











Notice géologique et minière sur le bassin cuprifère du Kouilou-Niari (Congo français) (1907)



Note sur la reconnaissance d'un niveau aquifère dans le Sud-Oranais et dans le Sud-Marocain (1905)







L'Industrie aurifère (1905)		La Guyane française en 1902 (1902)	
Mémoire sur les phosphates noirs des Pyrénées (1899)		Rapport sur les gisements de phosphate naturel de l'Ariège (1898)	
Mémoire sur l'exploitation de l'or en Sibérie Orientale (1896)		La Sibérie et le chemin de fer Transsibérien (1896)	
Etude sur l'industrie des phosphates et superphosphates. Tunisie, Floride, scories basiques (1895)		L'Or à la Guyane	

Voir plus de documents de ce genre







Documents sur David Levat (1855-1918) (2 ressources dans data.bnf.fr)

Cartes et plans (2)

Le chemin de fer transsibérien et les mines d'or de Sibérie, itinéraire de M.M. Th. Sabachnikoff et E.D. Levat, de Moscou à Vladivostok en 1895 et 1896 (1897)	, Société de géographie. France, [S.l.] : [s.n.], 1897	 	Société de géographie de Paris. Séance du 23 avril 1897. Le Chemin de fer transsibérien et les mines d'or de Sibérie. Itinéraires de MM. Th. Sabachnikoff et E. D. Levat, de Moscou à Vladivostock en 1895 et 1896. - Carte de bassin de la Zeya, avec l'itinéraire de MM. Sabachnikoff et Levat en 1896 (1897)	, Paris : imp. de L. Courtier	 
--	--	---	---	-------------------------------	---

Thèmes en relation avec David Levat (1855-1918) (7 ressources dans data.bnf.fr)

Lieux (6)

Khanat de Boukhara (Empire de Russie; 1868-1920)		Colonie de la Guyane (France; 16..-1946)	
Empire de Russie (1547-1922)		Sibérie, région naturelle (Russie)	
Chemin de fer Transsibérien (Russie)		Turkestan Russe (Empire de Russie; 1867-1921)	

Géographie du reste du monde (1)

Asie centrale 

Personnes ou collectivités en relation avec "David Levat (1855-1918)" (1 ressources dans data.bnf.fr)

Personnes ou collectivités liées en tant que éditeur scientifique (1)

Louis Descroix (1873-1954) 

Voir aussi (9 ressources dans data.bnf.fr)

À la BnF (1)

Notice correspondante dans Catalogue général

Sur le Web (8)

Notice correspondante dans Dbpedia

Notice correspondante dans Fichier d'autorité intégré de la Bibliothèque nationale allemande

Notice correspondante dans IdRef

Notice correspondante dans ISNI

Notice correspondante dans Library of Congress Authorities

Notice correspondante dans VIAF

Notice correspondante dans Wikidata

Notice correspondante dans Wikipedia Francophone