

Jean-André Floquet (17..-1771?)



Pays : **France**

Langue : **Français**

Sexe : **Masculin**

Naissance : **17..**

Mort : **1771**

Note : **Ingénieur hydraulicien**

ISNI : **ISNI 0000 0000 3708 4763** ([Informations sur l'ISNI](#))

Jean-André Floquet (17..-1771?) : œuvres (12 ressources dans data.bnf.fr)

Œuvres cartographiques (6)

Carte du cours du canal de Provence ou canal d'Aix et de Marseille, dédiée à Monseigneur le duc de Richelieu... (1771) ⓘ

Carte du cours du canal de Provence ou canal d'Aix et de Marseille, dédiée à Monseigneur le duc de Richelieu... (1750) ⓘ

Carte du cours du canal de Provence ou canal d'Aix et de Marseille, dédiée à Monseigneur le duc de Richelieu... (1750) ⓘ





[Carte du cours du canal de Provence ou canal d'Aix et de Marseille] (1700) ⓘ

Carte du Cours du Canal de Provence ou Canal d'Aix et de Marseille... (17..) ⓘ





[Cartes, plans et vues de topographie sur la France] (16..) ⓘ

Œuvres textuelles (6)





Canal de Richelieu en Provence
(1770)

  **Mémoire sur le canal de Provence du 27 novembre 1764, contenant... l'objet, la nature et les avantages de cette entreprise, les principaux arrangements du sieur Floquet, auteur de ce canal...**  
(1764)

Canal de Provence, ou canal d'Aix et de Marseille
(1750)

  **Mémoire abrégé sur le canal projeté en Provence pour les villes d'Aix et de Marseille, par le sieur Floquet, cessionnaire du privilège accordé par le Roi à M. le Bon d'Opède et à ses ayans-cause, pour la dérivation des eaux de la Durance, dans l'étendue de cette province. [Suivi de la convention portant cession et transport d'intérêt dans le canal de Provence.]**  
(1745)

Explication des moyens proposés pour faciliter la construction du canal de Provence, et des diverses manières de s'intéresser dans cette entreprise,... par le sieur Floquet,...
(1743)

  **Traité ou analyse d'un canal projeté pour dériver une partie des eaux de la Durance, pour Aix, Marseille et Tarascon,... par le sieur Floquet,...**  
(1742)

Thèmes en relation avec Jean-André Floquet (17..-1771?) (4 ressources dans data.bnf.fr)

Lieux (2)

France

  **Marseille (Bouches-du-Rhône, France)**  

Économie domestique. Cuisine (1)

Coupes

Géographie (1)

Cartes topographiques



 

Personnes ou collectivités en relation avec "Jean-André Floquet (17..-1771?)" (25 ressources dans data.bnf.fr)


Personnes ou collectivités liées en tant que cartographe (21)

François Baillieul (1697?-1754)		Jean de Beaurain (1696-1771)	
Laurent Brémond (hydrographe, 16..-17..?)		Philippe Buache (1700-1773)	
Louis-Pierre Daudet (1692-17..)		Jean Delagrive (1689-1757)	
N. Delavigne (16..-17..?)		Guillaume Delisle (1675-1726)	
Louis Denis (1725-1794)		André Desquinemare	
Nicolas de Fer (1647?-1720)		Pierre Guilbert (1697-1759)	
Charles Inselin (1673-17..)		Alexis-Hubert Jaillot (1632?-1712)	
Thomas Jefferys (1719?-1771)		Étienne de La Jonchère (1690-1740?)	
Jean Lattré (170.?-1791)		Pierre Lepautre (1652?-1716)	
Georges-Louis Le Rouge (1712-179.)		Henri Michelot (hydrographe, 16..-17..)	
Melchior Tavernier (1594-1665)			

Personnes ou collectivités liées en tant que graveur (3)

Nicolas Chalmandrier (graveur, 17..-178.?)		P. Charpentier (15..-16..)	
Israël Silvestre (1621-1691)			

Personnes ou collectivités liées en tant que ancien possesseur (1)

Antoine-René de Voyer d'Argenson marquis de Paulmy  (1722-1787)

Voir aussi (4 ressources dans data.bnf.fr)

À la BnF (1)

.....
Notice correspondante dans Catalogue général

Sur le Web (3)

.....
Notice correspondante dans IdRef

.....
Notice correspondante dans ISNI

.....
Notice correspondante dans VIAF